




# **GMINNA EWIDENCJA ZABYTEKÓW MIASTO PSZÓW**


<b>GEZ 1</b>	<b>KARTA ADRESOWA ZABYTKU NIERUCHOMEGO</b>		3. Miejscowość
1. Nazwa  <b>KOŚCIÓŁ PARAFIALNY P.W. NARODZENIA NMP WRAZ Z KAPLICĄ DROGI KRZYŻOWEJ</b>		2. Czas powstania  <b>1743 – 1746 r.</b>	<b>PSZÓW</b>
8. Fotografia z opisem wskazującym orientację albo mapa z zaznaczonym stanowiskiem archeologicznym			4. Adres
			4. Adres  Pszów ul. Bohaterów Westerplatte/Księdza Pawła Skwary 44-370 Pszów nr ewid. dz. 465/123, 466/123, 467/123, 468/123
			5. Przynależność administracyjna  województwo śląskie  powiat wodzisławski  gmina Pszów
			6. Formy ochrony  <b>nr w rejestrze A/742/66</b> <b>data wpisu 05.08.1966</b>  <b>MPZP</b> <b>Uchwała Nr XXXVIII/256/2006</b>
			7. Opracowanie karty (autor, data i podpis) Joanna Walkowiak Daniel Wiśniewski 08.08.2016 r.


<b>GEZ 2</b>	<b>KARTA ADRESOWA ZABYTKU NIERUCHOMEGO</b>		3. Miejscowość
1. Nazwa <b>KAPLICA P.W. ŚW. KRZYŻA</b>		2. Czas powstania <b>1858 r.</b>	<b>PSZÓW</b>
8. Fotografia z opisem wskazującym orientację albo mapa z zaznaczonym stanowiskiem archeologicznym			4. Adres
			Pszów ul. Bohaterów Westerplatte/Księdza Pawła Skwary 44-370 Pszów nr ewid. dz. 467/123
			5. Przynależność administracyjna  województwo <b>śląskie</b>  powiat <b>wodzisławski</b>  gmina <b>Pszów</b>
			6. Formy ochrony  <b>nr w rejestrze A/742/66</b> <b>data wpisu 05.08.1966</b>  <b>MPZP</b> <b>Uchwała Nr XXXVIII/256/2006</b>
			7. Opracowanie karty (autor, data i podpis) Joanna Walkowiak Daniel Wiśniewski 08.08.2016 r.

<b>GEZ 3</b>	<b>KARTA ADRESOWA ZABYTKU NIERUCHOMEGO</b>		3. Miejscowość
1. Nazwa <b>DROGA KRZYŻOWA: STACJA I</b>		2. Czas powstania <b>1858 r.</b>	<b>PSZÓW</b>
8. Fotografia z opisem wskazującym orientację albo mapa z zaznaczonym stanowiskiem archeologicznym			4. Adres
			Pszów ul. Bohaterów Westerplatte/Księdza Pawła Skwary 44-370 Pszów nr ewid. dz. 466/123
			5. Przynależność administracyjna  województwo <b>śląskie</b>  powiat <b>wodzisławski</b>  gmina <b>Pszów</b>
			6. Formy ochrony  <b>nr w rejestrze A/742/66</b> <b>data wpisu 05.08.1966</b>  <b>MPZP</b> <b>Uchwała Nr XXXVIII/256/2006</b>
			7. Opracowanie karty (autor, data i podpis) Joanna Walkowiak Daniel Wiśniewski 08.08.2016 r.

<b>GEZ 4</b>	<b>KARTA ADRESOWA ZABYTKU NIERUCHOMEGO</b>		3. Miejscowość			
1. Nazwa <b>DROGA KRZYŻOWA: STACJA II</b>		2. Czas powstania <b>1858 r.</b>	<b>PSZÓW</b>			
8. Fotografia z opisem wskazującym orientację albo mapa z zaznaczonym stanowiskiem archeologicznym			4. Adres			
			Pszów ul. Bohaterów Westerplatte/Księdza Pawła Skwary 44-370 Pszów nr ewid. dz. 466/123			
			5. Przynależność administracyjna			województwo <b>śląskie</b>  powiat <b>wodzisławski</b>  gmina <b>Pszów</b>
			6. Formy ochrony			nr w rejestrze <b>A/742/66</b> data wpisu <b>05.08.1966</b>  <b>MPZP</b> <b>Uchwała Nr XXXVIII/256/2006</b>
7. Opracowanie karty (autor, data i podpis)			Joanna Walkowiak Daniel Wiśniewski 08.08.2016 r. 			

<b>GEZ 5</b>	<b>KARTA ADRESOWA ZABYTKU NIERUCHOMEGO</b>		3. Miejscowość
1. Nazwa  <b>DROGA KRZYŻOWA: STACJA III</b>		2. Czas powstania  <b>1858 r.</b>	<b>PSZÓW</b>
8. Fotografia z opisem wskazującym orientację albo mapa z zaznaczonym stanowiskiem archeologicznym			4. Adres  Pszów ul. Bohaterów Westerplatte/Księdza Pawła Skwary 44-370 Pszów nr ewid. dz. 466/123
			5. Przynależność administracyjna  województwo śląskie  powiat wodzisławski  gmina Pszów
			6. Formy ochrony  <b>nr w rejestrze A/742/66</b> <b>data wpisu 05.08.1966</b>  <b>MPZP</b> <b>Uchwała Nr XXXVIII/256/2006</b>
			7. Opracowanie karty (autor, data i podpis) Joanna Walkowiak Daniel Wiśniewski 08.08.2016 r.

<b>GEZ 6</b>	<b>KARTA ADRESOWA ZABYTKU NIERUCHOMEGO</b>		3. Miejscowość
1. Nazwa <b>DROGA KRZYŻOWA: STACJA IV</b>		2. Czas powstania <b>1858 r.</b>	<b>PSZÓW</b>
8. Fotografia z opisem wskazującym orientację albo mapa z zaznaczonym stanowiskiem archeologicznym			4. Adres  Pszów ul. Bohaterów Westerplatte/Księdza Pawła Skwary 44-370 Pszów nr ewid. dz. 466/123
			5. Przynależność administracyjna  województwo śląskie  powiat wodzisławski  gmina Pszów
			6. Formy ochrony  <b>nr w rejestrze A/742/66</b> <b>data wpisu 05.08.1966</b>  <b>MPZP</b> <b>Uchwała Nr XXXVIII/256/2006</b>
			7. Opracowanie karty (autor, data i podpis) Joanna Walkowiak Daniel Wiśniewski 08.08.2016 r. 

<b>GEZ 7</b>	<b>KARTA ADRESOWA ZABYTKU NIERUCHOMEGO</b>		3. Miejscowość
1. Nazwa  <b>DROGA KRZYŻOWA: STACJA V</b>		2. Czas powstania  <b>1858 r.</b>	<b>PSZÓW</b>
8. Fotografia z opisem wskazującym orientację albo mapa z zaznaczonym stanowiskiem archeologicznym			4. Adres  Pszów ul. Bohaterów Westerplatte/Księdza Pawła Skwary 44-370 Pszów nr ewid. dz. 466/123
			5. Przynależność administracyjna  województwo śląskie  powiat wodzisławski  gmina Pszów
			6. Formy ochrony  <b>nr w rejestrze A/742/66</b> <b>data wpisu 05.08.1966</b>  <b>MPZP</b> <b>Uchwała Nr XXXVIII/256/2006</b>
			7. Opracowanie karty (autor, data i podpis) Joanna Walkowiak Daniel Wiśniewski 08.08.2016 r.



<b>GEZ 8</b>	<b>KARTA ADRESOWA ZABYTKU NIERUCHOMEGO</b>		3. Miejscowość
1. Nazwa <b>DROGA KRZYŻOWA: STACJA VI</b>		2. Czas powstania <b>1858 r.</b>	<b>PSZÓW</b>
8. Fotografia z opisem wskazującym orientację albo mapa z zaznaczonym stanowiskiem archeologicznym			4. Adres
			Pszów ul. Bohaterów Westerplatte/Księdza Pawła Skwary 44-370 Pszów nr ewid. dz. 719/48
			5. Przynależność administracyjna  województwo <b>śląskie</b>  powiat <b>wodzisławski</b>  gmina <b>Pszów</b>
			6. Formy ochrony  <b>nr w rejestrze A/742/66</b> <b>data wpisu 05.08.1966</b>  <b>MPZP</b> <b>Uchwała Nr XXXVIII/256/2006</b>
			7. Opracowanie karty (autor, data i podpis) Joanna Walkowiak Daniel Wiśniewski 08.08.2016 r. 

<b>GEZ 9</b>	<b>KARTA ADRESOWA ZABYTKU NIERUCHOMEGO</b>		3. Miejscowość
1. Nazwa <b>DROGA KRZYŻOWA: STACJA VII</b>		2. Czas powstania <b>1858 r.</b>	<b>PSZÓW</b>
8. Fotografia z opisem wskazującym orientację albo mapa z zaznaczonym stanowiskiem archeologicznym			4. Adres
			Pszów ul. Bohaterów Westerplatte/Księdza Pawła Skwary 44-370 Pszów nr ewid. dz. 719/48
			5. Przynależność administracyjna
			6. Formy ochrony
			7. Opracowanie karty (autor, data i podpis) Joanna Walkowiak Daniel Wiśniewski 08.08.2016 r.


województwo  
śląskie

powiat  
wodzisławski


gmina  
Pszów

**nr w rejestrze A/742/66**  
**data wpisu 05.08.1966**

**MPZP**  
**Uchwała Nr XXXVIII/256/2006**

<b>GEZ 10</b>	<b>KARTA ADRESOWA ZABYTKU NIERUCHOMEGO</b>		3. Miejscowość			
1. Nazwa <b>DROGA KRZYŻOWA: STACJA VIII</b>		2. Czas powstania <b>1858 r.</b>	<b>PSZÓW</b>			
8. Fotografia z opisem wskazującym orientację albo mapa z zaznaczonym stanowiskiem archeologicznym			4. Adres			
			Pszów ul. Bohaterów Westerplatte/Księdza Pawła Skwary 44-370 Pszów nr ewid. dz. 716/48			
			5. Przynależność administracyjna			województwo <b>śląskie</b>  powiat <b>wodzisławski</b>  gmina <b>Pszów</b>
			6. Formy ochrony			<b>nr w rejestrze A/742/66</b>  <b>data wpisu 05.08.1966</b>  <b>MPZP</b> <b>Uchwała Nr XXXVIII/256/2006</b>
7. Opracowanie karty (autor, data i podpis)			Joanna Walkowiak Daniel Wiśniewski 08.08.2016 r.			

<b>GEZ 11</b>	<b>KARTA ADRESOWA ZABYTKU NIERUCHOMEGO</b>		3. Miejscowość
1. Nazwa <b>DROGA KRZYŻOWA: STACJA IX</b>		2. Czas powstania <b>1858 r.</b>	<b>PSZÓW</b>
8. Fotografia z opisem wskazującym orientację albo mapa z zaznaczonym stanowiskiem archeologicznym			4. Adres  Pszów ul. Bohaterów Westerplatte/Księdza Pawła Skwary 44-370 Pszów nr ewid. dz. 467/123
			5. Przynależność administracyjna  województwo śląskie  powiat wodzisławski  gmina Pszów
			6. Formy ochrony  <b>nr w rejestrze A/742/66</b> <b>data wpisu 05.08.1966</b>  <b>MPZP</b> <b>Uchwała Nr XXXVIII/256/2006</b>
7. Opracowanie karty (autor, data i podpis) Joanna Walkowiak Daniel Wiśniewski 08.08.2016 r.			

<b>GEZ 12</b>	<b>KARTA ADRESOWA ZABYTKU NIERUCHOMEGO</b>		3. Miejscowość
1. Nazwa <b>DROGA KRZYŻOWA: STACJA X</b>		2. Czas powstania <b>1858 r.</b>	<b>PSZÓW</b>
8. Fotografia z opisem wskazującym orientację albo mapa z zaznaczonym stanowiskiem archeologicznym			4. Adres  Pszów ul. Bohaterów Westerplatte/Księdza Pawła Skwary 44-370 Pszów nr ewid. dz. 467/123
			5. Przynależność administracyjna  województwo śląskie  powiat wodzisławski  gmina Pszów
			6. Formy ochrony  <b>nr w rejestrze A/742/66</b> <b>data wpisu 05.08.1966</b>  <b>MPZP</b> <b>Uchwała Nr XXXVIII/256/2006</b>
			7. Opracowanie karty (autor, data i podpis) Joanna Walkowiak Daniel Wiśniewski 08.08.2016 r.

<b>GEZ 13</b>	<b>KARTA ADRESOWA ZABYTKU NIERUCHOMEGO</b>		3. Miejscowość
1. Nazwa  <b>DROGA KRZYŻOWA: STACJA XI</b>		2. Czas powstania  <b>1858 r.</b>	<b>PSZÓW</b>
8. Fotografia z opisem wskazującym orientację albo mapa z zaznaczonym stanowiskiem archeologicznym			4. Adres  Pszów ul. Bohaterów Westerplatte/Księdza Pawła Skwary 44-370 Pszów nr ewid. dz. 467/123
			5. Przynależność administracyjna  województwo śląskie  powiat wodzisławski  gmina Pszów
			6. Formy ochrony  <b>nr w rejestrze A/742/66</b> <b>data wpisu 05.08.1966</b>  <b>MPZP</b> <b>Uchwała Nr XXXVIII/256/2006</b>
			7. Opracowanie karty (autor, data i podpis) Joanna Walkowiak Daniel Wiśniewski 08.08.2016 r.

<b>GEZ 14</b>	<b>KARTA ADRESOWA ZABYTKU NIERUCHOMEGO</b>		3. Miejscowość
1. Nazwa <b>DROGA KRZYŻOWA: STACJA XII</b>		2. Czas powstania <b>1858 r.</b>	<b>PSZÓW</b>
8. Fotografia z opisem wskazującym orientację albo mapa z zaznaczonym stanowiskiem archeologicznym			4. Adres  Pszów ul. Bohaterów Westerplatte/Księdza Pawła Skwary 44-370 Pszów nr ewid. dz. 465/123
			5. Przynależność administracyjna  województwo śląskie  powiat wodzisławski  gmina Pszów
			6. Formy ochrony  <b>nr w rejestrze A/742/66</b> <b>data wpisu 05.08.1966</b>  <b>MPZP</b> <b>Uchwała Nr XXXVIII/256/2006</b>
7. Opracowanie karty (autor, data i podpis)			Joanna Walkowiak Daniel Wiśniewski 08.08.2016 r. 

<b>GEZ 15</b>	<b>KARTA ADRESOWA ZABYTKU NIERUCHOMEGO</b>		3. Miejscowość
1. Nazwa <b>DROGA KRZYŻOWA: STACJA XIII</b>		2. Czas powstania <b>1858 r.</b>	<b>PSZÓW</b>
8. Fotografia z opisem wskazującym orientację albo mapa z zaznaczonym stanowiskiem archeologicznym			4. Adres
			Pszów ul. Bohaterów Westerplatte/Księdza Pawła Skwary 44-370 Pszów nr ewid. dz. 466/123
			5. Przynależność administracyjna  województwo <b>śląskie</b>  powiat <b>wodzisławski</b>  gmina <b>Pszów</b>
			6. Formy ochrony  <b>nr w rejestrze A/742/66</b> <b>data wpisu 05.08.1966</b>  <b>MPZP</b> <b>Uchwała Nr XXXVIII/256/2006</b>
			7. Opracowanie karty (autor, data i podpis) Joanna Walkowiak Daniel Wiśniewski 08.08.2016 r. 



<b>GEZ 16</b>	<b>KARTA ADRESOWA ZABYTKU NIERUCHOMEGO</b>		3. Miejscowość
1. Nazwa <b>DROGA KRZYŻOWA: STACJA XIV</b>		2. Czas powstania <b>1858 r.</b>	<b>PSZÓW</b>
8. Fotografia z opisem wskazującym orientację albo mapa z zaznaczonym stanowiskiem archeologicznym			4. Adres
			Pszów ul. Bohaterów Westerplatte/Księdza Pawła Skwary 44-370 Pszów nr ewid. dz. 466/123
			5. Przynależność administracyjna  województwo śląskie  powiat wodzisławski  gmina Pszów
			6. Formy ochrony  <b>nr w rejestrze A/742/66</b> <b>data wpisu 05.08.1966</b>  <b>MPZP</b> <b>Uchwała Nr XXXVIII/256/2006</b>
7. Opracowanie karty (autor, data i podpis)			Joanna Walkowiak Daniel Wiśniewski 08.08.2016 r. 


<b>GEZ 17</b>	<b>KARTA ADRESOWA ZABYTKU NIERUCHOMEGO</b>		3. Miejscowość
1. Nazwa <b>ZESPÓŁ ZABUDOWAŃ KALWARII PSZOWSKIEJ: STACJA I</b>		2. Czas powstania <b>1911 – 1927 r.</b>	<b>PSZÓW</b>
8. Fotografia z opisem wskazującym orientację albo mapa z zaznaczonym stanowiskiem archeologicznym			4. Adres
			Pszów ul. Janusza Kusocińskiego/Franciszka Chrószcza/Kalwaryjska/Lipowa 44-370 Pszów nr ewid. dz. 257/57
			5. Przynależność administracyjna  województwo <b>śląskie</b>  powiat <b>wodzisławski</b>  gmina <b>Pszów</b>
			6. Formy ochrony  <b>nr w rejestrze A/121/04</b> <b>data wpisu 013.08.2004</b>  <b>MPZP</b> <b>Uchwała Nr XXXVIII/256/2006</b>
			7. Opracowanie karty (autor, data i podpis) Joanna Walkowiak Daniel Wiśniewski 08.08.2016 r. 

<b>GEZ 18</b>	<b>KARTA ADRESOWA ZABYTKU NIERUCHOMEGO</b>		3. Miejscowość
1. Nazwa <b>ZESPÓŁ ZABUDOWAŃ KALWARII PSZOWSKIEJ: STACJA II</b>		2. Czas powstania <b>1911 – 1927 r.</b>	<b>PSZÓW</b>
8. Fotografia z opisem wskazującym orientację albo mapa z zaznaczonym stanowiskiem archeologicznym			4. Adres
			Pszów ul. Janusza Kusocińskiego/Franciszka Chrószcza/Kalwaryjska/Lipowa 44-370 Pszów nr ewid. dz. 257/57
			5. Przynależność administracyjna  województwo <b>śląskie</b>  powiat <b>wodzisławski</b>  gmina <b>Pszów</b>
			6. Formy ochrony  <b>nr w rejestrze A/121/04</b> <b>data wpisu 013.08.2004</b>  <b>MPZP</b> <b>Uchwała Nr XXXVIII/256/2006</b>
			7. Opracowanie karty (autor, data i podpis) Joanna Walkowiak Daniel Wiśniewski 08.08.2016 r. 

<b>GEZ 19</b>	<b>KARTA ADRESOWA ZABYTKU NIERUCHOMEGO</b>		3. Miejscowość		
1. Nazwa <b>ZESPÓŁ ZABUDOWAŃ KALWARII PSZOWSKIEJ: STACJA III</b>		2. Czas powstania <b>1911 – 1927 r.</b>	<b>PSZÓW</b>		
8. Fotografia z opisem wskazującym orientację albo mapa z zaznaczonym stanowiskiem archeologicznym			4. Adres		
			Pszów ul. Janusza Kusocińskiego/Franciszka Chrószczka/Kalwaryjska/Lipowa 44-370 Pszów nr ewid. dz. 257/57		
			5. Przynależność administracyjna		
			6. Formy ochrony		
			7. Opracowanie karty (autor, data i podpis)		
			województwo <b>śląskie</b>  powiat <b>wodzisławski</b>  gmina <b>Pszów</b>		
			7. Opracowanie karty (autor, data i podpis)		
			<b>nr w rejestrze A/121/04</b> <b>data wpisu 013.08.2004</b>  <b>MPZP</b> <b>Uchwała Nr XXXVIII/256/2006</b>		
			7. Opracowanie karty (autor, data i podpis)		
			Joanna Walkowiak Daniel Wiśniewski 08.08.2016 r.		
					

<b>GEZ 20</b>	<b>KARTA ADRESOWA ZABYTKU NIERUCHOMEGO</b>		3. Miejscowość
1. Nazwa <b>ZESPÓŁ ZABUDOWAŃ KALWARII PSZOWSKIEJ: STACJA IV</b>		2. Czas powstania <b>1911 – 1927 r.</b>	<b>PSZÓW</b>
8. Fotografia z opisem wskazującym orientację albo mapa z zaznaczonym stanowiskiem archeologicznym			4. Adres
			Pszów ul. Janusza Kusocińskiego/Franciszka Chrószcza/Kalwaryjska/Lipowa 44-370 Pszów nr ewid. dz. 257/57
			5. Przynależność administracyjna  województwo śląskie  powiat wodzisławski  gmina Pszów
			6. Formy ochrony  <b>nr w rejestrze A/121/04</b> <b>data wpisu 013.08.2004</b>  <b>MPZP</b> <b>Uchwała Nr XXXVIII/255/2006</b>
			7. Opracowanie karty (autor, data i podpis) Joanna Walkowiak Daniel Wiśniewski 08.08.2016 r.

<b>GEZ 21</b>	<b>KARTA ADRESOWA ZABYTKU NIERUCHOMEGO</b>		3. Miejscowość
1. Nazwa <b>ZESPÓŁ ZABUDOWAŃ KALWARII PSZOWSKIEJ: STACJA V</b>		2. Czas powstania <b>1911 – 1927 r.</b>	<b>PSZÓW</b>
8. Fotografia z opisem wskazującym orientację albo mapa z zaznaczonym stanowiskiem archeologicznym			4. Adres
			Pszów ul. Janusza Kusocińskiego/Franciszka Chrószcza/Kalwaryjska/Lipowa 44-370 Pszów nr ewid. dz. 257/57
			5. Przynależność administracyjna województwo śląskie powiat wodzisławski gmina Pszów
			6. Formy ochrony  <b>nr w rejestrze A/121/04</b> <b>data wpisu 013.08.2004</b>  <b>MPZP</b> <b>Uchwała Nr XXXVIII/255/2006</b>
			7. Opracowanie karty (autor, data i podpis) Joanna Walkowiak Daniel Wiśniewski 08.08.2016 r. 

<b>GEZ 22</b>	<b>KARTA ADRESOWA ZABYTKU NIERUCHOMEGO</b>		3. Miejscowość
1. Nazwa <b>ZESPÓŁ ZABUDOWAŃ KALWARII PSZOWSKIEJ: STACJA VI</b>		2. Czas powstania <b>1911 – 1927 r.</b>	<b>PSZÓW</b>
8. Fotografia z opisem wskazującym orientację albo mapa z zaznaczonym stanowiskiem archeologicznym			4. Adres
			Pszów ul. Janusza Kusocińskiego/Franciszka Chrószczka/Kalwaryjska/Lipowa 44-370 Pszów nr ewid. dz. 257/57
			5. Przynależność administracyjna
			6. Formy ochrony
7. Opracowanie karty (autor, data i podpis)			Joanna Walkowiak Daniel Wiśniewski 08.08.2016 r.

województwo  
śląskie

powiat  
wodzisławski

gmina  
Pszów

**nr w rejestrze A/121/04**  
**data wpisu 013.08.2004**

**MPZP**  
**Uchwała Nr XXXVIII/255/2006**



<b>GEZ 23</b>	<b>KARTA ADRESOWA ZABYTKU NIERUCHOMEGO</b>		3. Miejscowość
1. Nazwa <b>ZESPÓŁ ZABUDOWAŃ KALWARII PSZOWSKIEJ: STACJA VII</b>		2. Czas powstania <b>1911 – 1927 r.</b>	<b>PSZÓW</b>
8. Fotografia z opisem wskazującym orientację albo mapa z zaznaczonym stanowiskiem archeologicznym			4. Adres
			Pszów ul. Janusza Kusocińskiego/Franciszka Chrószczka/Kalwaryjska/Lipowa 44-370 Pszów nr ewid. dz. 257/57
			5. Przynależność administracyjna  województwo śląskie  powiat wodzisławski  gmina Pszów
			6. Formy ochrony  <b>nr w rejestrze A/121/04</b> <b>data wpisu 013.08.2004</b>  <b>MPZP</b> <b>Uchwała Nr XXXVIII/255/2006</b>
			7. Opracowanie karty (autor, data i podpis) Joanna Walkowiak Daniel Wiśniewski 08.08.2016 r. 



<b>GEZ 24</b>	<b>KARTA ADRESOWA ZABYTKU NIERUCHOMEGO</b>		3. Miejscowość
1. Nazwa  <b>ZESPÓŁ ZABUDOWAŃ KALWARII PSZOWSKIEJ: STACJA VIII</b>		2. Czas powstania  <b>1911 – 1927 r.</b>	<b>PSZÓW</b>
8. Fotografia z opisem wskazującym orientację albo mapa z zaznaczonym stanowiskiem archeologicznym			4. Adres  Pszów ul. Janusza Kusocińskiego/Franciszka Chrószczka/Kalwaryjska/Lipowa 44-370 Pszów nr ewid. dz. 555/59
			5. Przynależność administracyjna  województwo śląskie  powiat wodzisławski  gmina Pszów
			6. Formy ochrony  <b>nr w rejestrze A/121/04</b> <b>data wpisu 013.08.2004</b>  <b>MPZP</b> <b>Uchwała Nr VIII/64/2007</b>
			7. Opracowanie karty (autor, data i podpis) Joanna Walkowiak Daniel Wiśniewski 08.08.2016 r.

<b>GEZ 25</b>	<b>KARTA ADRESOWA ZABYTKU NIERUCHOMEGO</b>		3. Miejscowość
1. Nazwa <b>ZESPÓŁ ZABUDOWAŃ KALWARII PSZOWSKIEJ: STACJA IX</b>		2. Czas powstania <b>1911 – 1927 r.</b>	<b>PSZÓW</b>
8. Fotografia z opisem wskazującym orientację albo mapa z zaznaczonym stanowiskiem archeologicznym			4. Adres
			Pszów ul. Janusza Kusocińskiego/Franciszka Chrószczka/Kalwaryjska/Lipowa 44-370 Pszów nr ewid. dz. 555/59
			5. Przynależność administracyjna  województwo <b>śląskie</b>  powiat <b>wodzisławski</b>  gmina <b>Pszów</b>
			6. Formy ochrony  <b>nr w rejestrze A/121/04</b> <b>data wpisu 013.08.2004</b>  <b>MPZP</b> <b>Uchwała Nr VIII/64/2007</b>
			7. Opracowanie karty (autor, data i podpis) Joanna Walkowiak Daniel Wiśniewski 08.08.2016 r. 

<b>GEZ 26</b>	<b>KARTA ADRESOWA ZABYTKU NIERUCHOMEGO</b>		3. Miejscowość
1. Nazwa <b>ZESPÓŁ ZABUDOWAŃ KALWARII PSZOWSKIEJ: STACJA X</b>		2. Czas powstania <b>1911 – 1927 r.</b>	<b>PSZÓW</b>
8. Fotografia z opisem wskazującym orientację albo mapa z zaznaczonym stanowiskiem archeologicznym			4. Adres
			Pszów ul. Janusza Kusocińskiego/Franciszka Chrószczka/Kalwaryjska/Lipowa 44-370 Pszów nr ewid. dz. 555/59
			5. Przynależność administracyjna  województwo <b>śląskie</b>  powiat <b>wodzisławski</b>  gmina <b>Pszów</b>
			6. Formy ochrony  <b>nr w rejestrze A/121/04</b> <b>data wpisu 013.08.2004</b>  <b>MPZP</b> <b>Uchwała Nr VIII/64/2007</b>
7. Opracowanie karty (autor, data i podpis) Joanna Walkowiak Daniel Wiśniewski 08.08.2016 r.			

<b>GEZ 27</b>	<b>KARTA ADRESOWA ZABYTKU NIERUCHOMEGO</b>		3. Miejscowość
1. Nazwa <b>ZESPÓŁ ZABUDOWAŃ KALWARII PSZOWSKIEJ: STACJA XI</b>		2. Czas powstania <b>1911 – 1927 r.</b>	<b>PSZÓW</b>
8. Fotografia z opisem wskazującym orientację albo mapa z zaznaczonym stanowiskiem archeologicznym			4. Adres
			Pszów ul. Janusza Kusocińskiego/Franciszka Chrószcza/Kalwaryjska/Lipowa 44-370 Pszów nr ewid. dz. 555/59
			5. Przynależność administracyjna  województwo śląskie  powiat wodzisławski  gmina Pszów
			6. Formy ochrony  <b>nr w rejestrze A/121/04</b> <b>data wpisu 013.08.2004</b>  <b>MPZP</b> <b>Uchwała Nr VIII/64/2007</b>
			7. Opracowanie karty (autor, data i podpis) Joanna Walkowiak Daniel Wiśniewski 08.08.2016 r.

<b>GEZ 28</b>	<b>KARTA ADRESOWA ZABYTKU NIERUCHOMEGO</b>		3. Miejscowość
1. Nazwa  <b>ZESPÓŁ ZABUDOWAŃ KALWARII PSZOWSKIEJ: STACJA XII</b>		2. Czas powstania  <b>1911 – 1927 r.</b>	<b>PSZÓW</b>
8. Fotografia z opisem wskazującym orientację albo mapa z zaznaczonym stanowiskiem archeologicznym			4. Adres  Pszów ul. Janusza Kusocińskiego/Franciszka Chrószczka/Kalwaryjska/Lipowa 44-370 Pszów nr ewid. dz. 555/59
			5. Przynależność administracyjna  województwo śląskie  powiat wodzisławski  gmina Pszów
			6. Formy ochrony  <b>nr w rejestrze A/121/04</b> <b>data wpisu 013.08.2004</b>  <b>MPZP</b> <b>Uchwała Nr VIII/64/2007</b>
			7. Opracowanie karty (autor, data i podpis) Joanna Walkowiak Daniel Wiśniewski 08.08.2016 r.


<b>GEZ 29</b>	<b>KARTA ADRESOWA ZABYTKU NIERUCHOMEGO</b>		3. Miejscowość
1. Nazwa <b>ZESPÓŁ ZABUDOWAŃ KALWARII PSZOWSKIEJ: STACJA XIII</b>		2. Czas powstania <b>1911 – 1927 r.</b>	<b>PSZÓW</b>
8. Fotografia z opisem wskazującym orientację albo mapa z zaznaczonym stanowiskiem archeologicznym			4. Adres
			Pszów ul. Janusza Kusocińskiego/Franciszka Chrószcza/Kalwaryjska/Lipowa 44-370 Pszów nr ewid. dz. 555/59
			5. Przynależność administracyjna  województwo <b>śląskie</b>  powiat <b>wodzisławski</b>  gmina <b>Pszów</b>
			6. Formy ochrony  <b>nr w rejestrze A/121/04</b> <b>data wpisu 013.08.2004</b>  <b>MPZP</b> <b>Uchwała Nr VIII/64/2007</b>
			7. Opracowanie karty (autor, data i podpis) Joanna Walkowiak Daniel Wiśniewski 08.08.2016 r. 



<b>GEZ 30</b>	<b>KARTA ADRESOWA ZABYTKU NIERUCHOMEGO</b>		3. Miejscowość		
1. Nazwa <b>ZESPÓŁ ZABUDOWAŃ KALWARII PSZOWSKIEJ: STACJA XIV</b>		2. Czas powstania <b>1911 – 1927 r.</b>	<b>PSZÓW</b>		
8. Fotografia z opisem wskazującym orientację albo mapa z zaznaczonym stanowiskiem archeologicznym			4. Adres		
			Pszów ul. Janusza Kusocińskiego/Franciszka Chrószczka/Kalwaryjska/Lipowa 44-370 Pszów nr ewid. dz. 555/59		
			5. Przynależność administracyjna		
			6. Formy ochrony		
województwo <b>śląskie</b>  powiat <b>wodzisławski</b>  gmina <b>Pszów</b>			7. Opracowanie karty (autor, data i podpis) Joanna Walkowiak Daniel Wiśniewski 08.08.2016 r.		
nr w rejestrze <b>A/121/04</b> data wpisu <b>013.08.2004</b>  <b>MPZP</b> <b>Uchwała Nr VIII/64/2007</b>					

<b>GEZ 31</b>	<b>KARTA ADRESOWA ZABYTKU NIERUCHOMEGO</b>		3. Miejscowość
1. Nazwa <b>ZESPÓŁ DAWNYCH ZABUDOWAŃ DWORSKICH: OBORA</b>		2. Czas powstania <b>pocz. XIX w.</b>	<b>PSZÓW</b>
8. Fotografia z opisem wskazującym orientację albo mapa z zaznaczonym stanowiskiem archeologicznym 			4. Adres  Pszów ul. Dworska 52 44-370 Pszów nr ewid. dz. 222/8
			5. Przynależność administracyjna  województwo śląskie  powiat wodzisławski  gmina Pszów
			6. Formy ochrony  <b>nr w rejestrze A/744/66</b> <b>data wpisu 05.08.1966</b>  <b>MPZP</b> <b>Uchwała Nr VIII/64/2007</b>
			7. Opracowanie karty (autor, data i podpis) Joanna Walkowiak Daniel Wiśniewski 08.08.2016 r.





<b>GEZ 32</b>	<b>KARTA ADRESOWA ZABYTKU NIERUCHOMEGO</b>		3. Miejscowość
1. Nazwa <b>OBERŻA, KASYNO, DOM TOWAROWY, OB. BUDYNEK NIEUŻYTKOWANY</b>		2. Czas powstania <b>1908 r., I. 30. XX w.</b>	<b>PSZÓW</b>
8. Fotografia z opisem wskazującym orientację albo mapa z zaznaczonym stanowiskiem archeologicznym			4. Adres  Pszów ul. Księdza Pawła Skwary 44 44-370 Pszów nr ewid. dz. 2329/229, 2331/229
			5. Przynależność administracyjna  województwo śląskie  powiat wodzisławski  gmina Pszów
			6. Formy ochrony  <b>nr w rejestrze A/424/15</b> <b>data wpisu 19.11.2015</b>  <b>MPZP</b> <b>Uchwała Nr XXXVIII/256/2006</b>
7. Opracowanie karty (autor, data i podpis)			Joanna Walkowiak Daniel Wiśniewski 08.08.2016 r. 


<b>GEZ 33</b>	<b>KARTA ADRESOWA ZABYTKU NIERUCHOMEGO</b>		3. Miejscowość
1. Nazwa <b>ELEKTROCIĘPŁOWNIA: BUDYNEK ROZDZIELNI GŁÓWNEJ</b>		2. Czas powstania <b>1915 – 1917 r., I. 50. XX w.</b>	<b>PSZÓW</b>
8. Fotografia z opisem wskazującym orientację albo mapa z zaznaczonym stanowiskiem archeologicznym			4. Adres
			Pszów ul. Księdza Pawła Skwary 44-370 Pszów nr ewid. dz. 2293/92
			5. Przynależność administracyjna  województwo <b>śląskie</b>  powiat <b>wodzisławski</b>  gmina <b>Pszów</b>
6. Formy ochrony  <b>nr w rejestrze A/424/15</b> <b>data wpisu 19.11.2015</b>  <b>MPZP</b> <b>Uchwała Nr XII/62/2011</b>			
7. Opracowanie karty (autor, data i podpis) Joanna Walkowiak Daniel Wiśniewski 08.08.2016 r.			

<b>GEZ 34</b>	<b>KARTA ADRESOWA ZABYTKU NIERUCHOMEGO</b>		3. Miejscowość
1. Nazwa <b>ELEKTROCIEPŁOWNIA: BUDYNEK KOTŁOWNI</b>		2. Czas powstania <b>1915 – 1917 r., l. 50. i 70. XX w.</b>	<b>PSZÓW</b>
8. Fotografia z opisem wskazującym orientację albo mapa z zaznaczonym stanowiskiem archeologicznym			4. Adres
			Pszów ul. Księdza Pawła Skwary 44-370 Pszów nr ewid. dz. 2293/92, 2319/242
			5. Przynależność administracyjna  województwo <b>śląskie</b>  powiat <b>wodzisławski</b>  gmina <b>Pszów</b>
6. Formy ochrony  <b>nr w rejestrze A/424/15</b> <b>data wpisu 19.11.2015</b>  <b>MPZP</b> <b>Uchwała Nr XII/62/2011</b>			
7. Opracowanie karty (autor, data i podpis) Joanna Walkowiak Daniel Wiśniewski 08.08.2016 r.			

<b>GEZ 35</b>	<b>KARTA ADRESOWA ZABYTKU NIERUCHOMEGO</b>		3. Miejscowość
1. Nazwa <b>ELEKTROCIĘPŁOWNIA: BUDYNEK ADMINISTRACYJNY</b>		2. Czas powstania <b>1915 – 1917 r., I. 50. XX w.</b>	<b>PSZÓW</b>
8. Fotografia z opisem wskazującym orientację albo mapa z zaznaczonym stanowiskiem archeologicznym 			4. Adres  Pszów ul. Księdza Pawła Skwary 44-370 Pszów nr ewid. dz. 2293/92
			5. Przynależność administracyjna  województwo śląskie  powiat wodzisławski  gmina Pszów
			6. Formy ochrony  <b>nr w rejestrze A/424/15</b> <b>data wpisu 19.11.2015</b>  <b>MPZP</b> <b>Uchwała Nr XII/62/2011</b>
			7. Opracowanie karty (autor, data i podpis) Joanna Walkowiak Daniel Wiśniewski 08.08.2016 r. 

<b>GEZ 36</b>	<b>KARTA ADRESOWA ZABYTKU NIERUCHOMEGO</b>		3. Miejscowość
1. Nazwa <b>BUDYNEK MASZYNOWNI W ZESPOLE ELEKTROCIEPŁOWNI</b>		2. Czas powstania <b>1915 – 1917 r., l. 60. i 70. XX w.</b>	<b>PSZÓW</b>
8. Fotografia z opisem wskazującym orientację albo mapa z zaznaczonym stanowiskiem archeologicznym			4. Adres
			Pszów ul. Księdza Pawła Skwary 44-370 Pszów nr ewid. dz. 2293/92
			5. Przynależność administracyjna  województwo <b>śląskie</b>  powiat <b>wodzisławski</b>  gmina <b>Pszów</b>
6. Formy ochrony  <b>nr w rejestrze A/424/15</b> <b>data wpisu 19.11.2015</b>  <b>MPZP</b> <b>Uchwała Nr XII/62/2011</b>			
7. Opracowanie karty (autor, data i podpis) Joanna Walkowiak Daniel Wiśniewski 08.08.2016 r.			

<b>GEZ 37</b>	<b>KARTA ADRESOWA ZABYTKU NIERUCHOMEGO</b>		3. Miejscowość
1. Nazwa <b>BUDYNEK MASZYNY WYCIĄGOWEJ SZYBU „CHROBRY I”</b>		2. Czas powstania <b>1917 r., 1956 r., l. 60. I 80. XX w.</b>	<b>PSZÓW</b>
8. Fotografia z opisem wskazującym orientację albo mapa z zaznaczonym stanowiskiem archeologicznym			4. Adres
			Pszów ul. Księdza Pawła Skwary 44-370 Pszów nr ewid. dz. 1071/242, 2327/212, 1074/242
			5. Przynależność administracyjna  województwo <b>śląskie</b>  powiat <b>wodzisławski</b>  gmina <b>Pszów</b>
6. Formy ochrony  <b>nr w rejestrze A/424/15</b> <b>data wpisu 19.11.2015</b>  <b>MPZP</b> <b>Uchwała Nr XII/62/2011</b>			
7. Opracowanie karty (autor, data i podpis) Joanna Walkowiak Daniel Wiśniewski 08.08.2016 r.			

<b>GEZ 38</b>	<b>KARTA ADRESOWA ZABYTKU NIERUCHOMEGO</b>		3. Miejscowość
1. Nazwa <b>BUDYNEK SZKOŁY PODSTAWOWEJ</b>		2. Czas powstania <b>1908 – 1909 r.</b>	<b>PSZÓW</b>
8. Fotografia z opisem wskazującym orientację albo mapa z zaznaczonym stanowiskiem archeologicznym			4. Adres  Pszów ul. Karola Miarki 16a 44-370 Pszów nr ewid. dz. 919/97
			5. Przynależność administracyjna województwo śląskie  powiat wodzisławski  gmina Pszów
			6. Formy ochrony  <b>MPZP Uchwała Nr XLIV/290/2006</b>
7. Opracowanie karty (autor, data i podpis) Joanna Walkowiak Daniel Wiśniewski 08.08.2016 r.			

<b>GEZ 39</b>	<b>KARTA ADRESOWA ZABYTKU NIERUCHOMEGO</b>		3. Miejscowość
1. Nazwa <b>BUDYNEK MIESZKALNY ROBOTNIKÓW., OB. BUDYNEK MIESZKALNY</b>	2. Czas powstania <b>1910 – 1920 r.</b>	<b>PSZÓW</b>	
8. Fotografia z opisem wskazującym orientację albo mapa z zaznaczonym stanowiskiem archeologicznym			4. Adres  Pszów os. Tadeusza Kościuszki 33-41 44-370 Pszów nr ewid. dz. 2371/191
			5. Przynależność administracyjna województwo <b>śląskie</b>  powiat <b>wodzisławski</b>  gmina <b>Pszów</b>
			6. Formy ochrony  <b>MPZP Uchwała Nr XLIV/290/2006</b>
7. Opracowanie karty (autor, data i podpis) Joanna Walkowiak Daniel Wiśniewski 08.08.2016 r.			



<b>GEZ 40</b>	<b>KARTA ADRESOWA ZABYTKU NIERUCHOMEGO</b>		3. Miejscowość
1. Nazwa <b>BUDYNEK MIESZKALNY ROBOTNIKÓW., OB. BUDYNEK MIESZKALNY</b>		2. Czas powstania <b>1910 – 1920 r.</b>	<b>PSZÓW</b>
8. Fotografia z opisem wskazującym orientację albo mapa z zaznaczonym stanowiskiem archeologicznym			4. Adres
			Pszów os. Tadeusza Kościuszki 43-51 44-370 Pszów nr ewid. dz. 2371/191
			5. Przynależność administracyjna  województwo <b>śląskie</b>  powiat <b>wodzisławski</b>  gmina <b>Pszów</b>
6. Formy ochrony          <b>MPZP</b> <b>Uchwała Nr XLIV/290/2006</b>			
7. Opracowanie karty (autor, data i podpis) Joanna Walkowiak Daniel Wiśniewski 08.08.2016 r.			

<b>GEZ 41</b>	<b>KARTA ADRESOWA ZABYTKU NIERUCHOMEGO</b>		3. Miejscowość
1. Nazwa <b>BUDYNEK MIESZKALNY ROBOTNIKÓW., OB. BUDYNEK MIESZKALNY</b>		2. Czas powstania <b>1910 – 1920 r.</b>	<b>PSZÓW</b>
8. Fotografia z opisem wskazującym orientację albo mapa z zaznaczonym stanowiskiem archeologicznym			4. Adres
			Pszów os. Tadeusza Kościuszki 53-61 44-370 Pszów nr ewid. dz. 2371/191
			5. Przynależność administracyjna  województwo <b>śląskie</b>  powiat <b>wodzisławski</b>  gmina <b>Pszów</b>
			6. Formy ochrony          <b>MPZP</b> <b>Uchwała Nr XLIV/290/2006</b>
			7. Opracowanie karty (autor, data i podpis) Joanna Walkowiak Daniel Wiśniewski 08.08.2016 r. 

<b>GEZ 42</b>	<b>KARTA ADRESOWA ZABYTKU NIERUCHOMEGO</b>		3. Miejscowość
1. Nazwa <b>BUDYNEK MIESZKALNY ROBOTNIKÓW., OB. BUDYNEK MIESZKALNY</b>		2. Czas powstania <b>1910 – 1920 r.</b>	<b>PSZÓW</b>
8. Fotografia z opisem wskazującym orientację albo mapa z zaznaczonym stanowiskiem archeologicznym			4. Adres  Pszów os. Tadeusza Kościuszki 63-71 44-370 Pszów nr ewid. dz. 2371/191
			5. Przynależność administracyjna  województwo śląskie  powiat wodzisławski  gmina Pszów
			6. Formy ochrony  <b>MPZP Uchwała Nr XLIV/290/2006</b>  7. Opracowanie karty (autor, data i podpis) Joanna Walkowiak Daniel Wiśniewski 08.08.2016 r. 

<b>GEZ 43</b>	<b>KARTA ADRESOWA ZABYTKU NIERUCHOMEGO</b>		3. Miejscowość
1. Nazwa <b>BUDYNEK MIESZKALNY ROBOTNIKÓW., OB. BUDYNEK MIESZKALNY</b>		2. Czas powstania <b>1910 – 1920 r.</b>	<b>PSZÓW</b>
8. Fotografia z opisem wskazującym orientację albo mapa z zaznaczonym stanowiskiem archeologicznym			4. Adres
			Pszów os. Tadeusza Kościuszki 73-81 44-370 Pszów nr ewid. dz. 2371/191
			6. Formy ochrony          <b>MPZP</b> <b>Uchwała Nr XLIV/290/2006</b>
			7. Opracowanie karty (autor, data i podpis) Joanna Walkowiak Daniel Wiśniewski 08.08.2016 r. 

<b>GEZ 44</b>	<b>KARTA ADRESOWA ZABYTKU NIERUCHOMEGO</b>		3. Miejscowość
1. Nazwa <b>BUDYNEK MIESZKALNY ROBOTNIKÓW., OB. BUDYNEK MIESZKALNY</b>		2. Czas powstania <b>1910 – 1920 r.</b>	<b>PSZÓW</b>
8. Fotografia z opisem wskazującym orientację albo mapa z zaznaczonym stanowiskiem archeologicznym			4. Adres
			Pszów os. Tadeusza Kościuszki 83-91 44-370 Pszów nr ewid. dz. 2371/191
			5. Przynależność administracyjna  województwo <b>śląskie</b>  powiat <b>wodzisławski</b>  gmina <b>Pszów</b>
6. Formy ochrony			<b>MPZP</b> <b>Uchwała Nr XLIV/290/2006</b>
7. Opracowanie karty (autor, data i podpis)			Joanna Walkowiak Daniel Wiśniewski 08.08.2016 r.

<b>GEZ 45</b>	<b>KARTA ADRESOWA ZABYTKU NIERUCHOMEGO</b>		3. Miejscowość
1. Nazwa <b>BUDYNEK MIESZKALNY ROBOTNIKÓW., OB. BUDYNEK MIESZKALNY</b>		2. Czas powstania <b>1910 – 1920 r.</b>	<b>PSZÓW</b>
8. Fotografia z opisem wskazującym orientację albo mapa z zaznaczonym stanowiskiem archeologicznym			4. Adres
			Pszów os. Tadeusza Kościuszki 93-101 44-370 Pszów nr ewid. dz. 2370/191
			5. Przynależność administracyjna  województwo <b>śląskie</b>  powiat <b>wodzisławski</b>  gmina <b>Pszów</b>
			6. Formy ochrony          <b>MPZP</b> <b>Uchwała Nr XLIV/290/2006</b>
			7. Opracowanie karty (autor, data i podpis) Joanna Walkowiak Daniel Wiśniewski 08.08.2016 r. 


<b>GEZ 46</b>	<b>KARTA ADRESOWA ZABYTKU NIERUCHOMEGO</b>		3. Miejscowość
1. Nazwa <b>BUDYNEK MIESZKALNY</b>		2. Czas powstania <b>1910 – 1920 r.</b>	<b>PSZÓW</b>
8. Fotografia z opisem wskazującym orientację albo mapa z zaznaczonym stanowiskiem archeologicznym			4. Adres
			Pszów os. Tadeusza Kościuszki 103-111 44-370 Pszów nr ewid. dz. 2369/191
			7. Opracowanie karty (autor, data i podpis) Joanna Walkowiak Daniel Wiśniewski 08.08.2016 r.



<b>GEZ 47</b>	<b>KARTA ADRESOWA ZABYTKU NIERUCHOMEGO</b>		3. Miejscowość
1. Nazwa <b>BUDYNEK MIESZKALNY URZĘDNIKÓW, OB. BUDYNEK MIESZKALNY</b>		2. Czas powstania <b>1905 – 1913 r.</b>	<b>PSZÓW</b>
8. Fotografia z opisem wskazującym orientację albo mapa z zaznaczonym stanowiskiem archeologicznym 			4. Adres  Pszów ul. Karola Miarki 18 44-370 Pszów nr ewid. dz. 1001/197
			5. Przynależność administracyjna  województwo śląskie  powiat wodzisławski  gmina Pszów
			6. Formy ochrony      <b>MPZP Uchwała Nr XLIV/290/2006</b>
			7. Opracowanie karty (autor, data i podpis) Joanna Walkowiak Daniel Wiśniewski 08.08.2016 r. 





<b>GEZ 48</b>	<b>KARTA ADRESOWA ZABYTKU NIERUCHOMEGO</b>		3. Miejscowość
1. Nazwa <b>BUDYNEK MIESZKALNY URZĘDNIKÓW, OB. BUDYNEK MIESZKALNY</b>		2. Czas powstania <b>1905 – 1913 r.</b>	<b>PSZÓW</b>
8. Fotografia z opisem wskazującym orientację albo mapa z zaznaczonym stanowiskiem archeologicznym			4. Adres  Pszów ul. Karola Miarki 20 44-370 Pszów nr ewid. dz. 1130/197
			5. Przynależność administracyjna  województwo śląskie  powiat wodzisławski  gmina Pszów
			6. Formy ochrony  <b>MPZP Uchwała Nr XLIV/290/2006</b>  7. Opracowanie karty (autor, data i podpis) Joanna Walkowiak Daniel Wiśniewski 08.08.2016 r. 

<b>GEZ 49</b>	<b>KARTA ADRESOWA ZABYTKU NIERUCHOMEGO</b>		3. Miejscowość
1. Nazwa <b>BUDYNEK MIESZKALNY URZĘDNIKÓW, OB. BUDYNEK MIESZKALNY</b>		2. Czas powstania <b>1905 – 1913 r.</b>	<b>PSZÓW</b>
8. Fotografia z opisem wskazującym orientację albo mapa z zaznaczonym stanowiskiem archeologicznym 			4. Adres  Pszów ul. Karola Miarki 22-24 44-370 Pszów nr ewid. dz. 1126/197
			5. Przynależność administracyjna  województwo śląskie  powiat wodzisławski  gmina Pszów
			6. Formy ochrony  <b>MPZP Uchwała Nr XLIV/290/2006</b>
			7. Opracowanie karty (autor, data i podpis) Joanna Walkowiak Daniel Wiśniewski 08.08.2016 r. 

<b>GEZ 50</b>	<b>KARTA ADRESOWA ZABYTKU NIERUCHOMEGO</b>		3. Miejscowość
1. Nazwa <b>GOSPODA, OB. BUDYNEK MIESZKALNY</b>		2. Czas powstania <b>pocz. XX w.</b>	<b>PSZÓW</b>
8. Fotografia z opisem wskazującym orientację albo mapa z zaznaczonym stanowiskiem archeologicznym			4. Adres
			Pszów ul. Karola Miarki 37 44-370 Pszów nr ewid. dz. 2055/80, 2053/80
			5. Przynależność administracyjna województwo <b>śląskie</b> powiat <b>wodzisławski</b> gmina <b>Pszów</b>
6. Formy ochrony			<b>MPZP</b> <b>Uchwała Nr XLIV/290/2006</b>
7. Opracowanie karty (autor, data i podpis)			Joanna Walkowiak Daniel Wiśniewski 08.08.2016 r.

<b>GEZ 51</b>	<b>KARTA ADRESOWA ZABYTKU NIERUCHOMEGO</b>		3. Miejscowość
1. Nazwa <b>BUDYNEK MIESZKALNY</b>		2. Czas powstania <b>XIX/XX w.</b>	<b>PSZÓW</b>
8. Fotografia z opisem wskazującym orientację albo mapa z zaznaczonym stanowiskiem archeologicznym			4. Adres
			Pszów ul. Karola Miarki 68 44-370 Pszów nr ewid. dz. 1524/140, 1584/140
			5. Przynależność administracyjna  województwo <b>śląskie</b>  powiat <b>wodzisławski</b>  gmina <b>Pszów</b>
6. Formy ochrony          <b>MPZP</b> <b>Uchwała Nr XLIV/290/2006</b>			
7. Opracowanie karty (autor, data i podpis) Joanna Walkowiak Daniel Wiśniewski 08.08.2016 r.			

<b>GEZ 52</b>	<b>KARTA ADRESOWA ZABYTKU NIERUCHOMEGO</b>		3. Miejscowość
1. Nazwa <b>BUDYNEK MIESZKALNY</b>		2. Czas powstania <b>XIX/XX w.</b>	<b>PSZÓW</b>
8. Fotografia z opisem wskazującym orientację albo mapa z zaznaczonym stanowiskiem archeologicznym			4. Adres
			Pszów ul. Karola Miarki 70 44-370 Pszów nr ewid. dz. 795/135
			5. Przynależność administracyjna  województwo <b>śląskie</b>  powiat <b>wodzisławski</b>  gmina <b>Pszów</b>
6. Formy ochrony          <b>MPZP</b> <b>Uchwała Nr XLIV/290/2006</b>			
7. Opracowanie karty (autor, data i podpis) Joanna Walkowiak Daniel Wiśniewski 08.08.2016 r.			



<b>GEZ 53</b>	<b>KARTA ADRESOWA ZABYTKU NIERUCHOMEGO</b>		3. Miejscowość
1. Nazwa <b>BUDYNEK MIESZKALNY, OB. BUDYNEK NIEZAMIESZKAŁY</b>		2. Czas powstania <b>XIX/XX w.</b>	<b>PSZÓW</b>
8. Fotografia z opisem wskazującym orientację albo mapa z zaznaczonym stanowiskiem archeologicznym			4. Adres
			Pszów ul. Karola Miarki 81 44-370 Pszów nr ewid. dz. 2037/28, 1027/28
			5. Przynależność administracyjna  województwo <b>śląskie</b>  powiat <b>wodzisławski</b>  gmina <b>Pszów</b>
6. Formy ochrony          <b>MPZP</b> <b>Uchwała Nr XLIV/290/2006</b>			
7. Opracowanie karty (autor, data i podpis) Joanna Walkowiak Daniel Wiśniewski 08.08.2016 r.			

<b>GEZ 54</b>	<b>KARTA ADRESOWA ZABYTKU NIERUCHOMEGO</b>		3. Miejscowość
1. Nazwa <b>BUDYNEK MIESZKALNY</b>		2. Czas powstania <b>XIX/XX w.</b>	<b>PSZÓW</b>
8. Fotografia z opisem wskazującym orientację albo mapa z zaznaczonym stanowiskiem archeologicznym			4. Adres  Pszów ul. Karola Miarki 88 44-370 Pszów nr ewid. dz. 1010/111
			5. Przynależność administracyjna  województwo <b>śląskie</b>  powiat <b>wodzisławski</b>  gmina <b>Pszów</b>
			6. Formy ochrony       <b>MPZP</b> <b>Uchwała Nr XLIV/290/2006</b>    7. Opracowanie karty (autor, data i podpis) Joanna Walkowiak Daniel Wiśniewski 08.08.2016 r. 

<b>GEZ 55</b>	<b>KARTA ADRESOWA ZABYTKU NIERUCHOMEGO</b>		3. Miejscowość
1. Nazwa	<b>STODOŁA</b>	2. Czas powstania	<b>PSZÓW</b>
		<b>XIX/XX w.</b>	
8. Fotografia z opisem wskazującym orientację albo mapa z zaznaczonym stanowiskiem archeologicznym			4. Adres
			<b>Pszów</b> ul. Karola Miarki 114a 44-370 Pszów nr ewid. dz. 1555/29
			5. Przynależność administracyjna
			województwo <b>śląskie</b>
			powiat <b>wodzisławski</b>
			gmina <b>Pszów</b>
			6. Formy ochrony
			<b>MPZP</b> <b>Uchwała Nr XLIV/290/2006</b>
			7. Opracowanie karty (autor, data i podpis)
			Joanna Walkowiak Daniel Wiśniewski 08.08.2016 r.
			







<b>GEZ 56</b>	<b>KARTA ADRESOWA ZABYTKU NIERUCHOMEGO</b>		3. Miejscowość
1. Nazwa <b>BUDYNEK MIESZKALNY, OB. BUDYNEK NIEZAMIESZKAŁY</b>		2. Czas powstania <b>2 poł. XIX w.</b>	<b>PSZÓW</b>
8. Fotografia z opisem wskazującym orientację albo mapa z zaznaczonym stanowiskiem archeologicznym 			4. Adres  Pszów ul. Karola Miarki 122 44-370 Pszów nr ewid. dz. 1980/19
			5. Przynależność administracyjna  województwo śląskie  powiat wodzisławski  gmina Pszów
			6. Formy ochrony  <b>MPZP Uchwała Nr XLIV/290/2006</b>
			7. Opracowanie karty (autor, data i podpis) Joanna Walkowiak Daniel Wiśniewski 08.08.2016 r.

<b>GEZ 57</b>	<b>KARTA ADRESOWA ZABYTKU NIERUCHOMEGO</b>		3. Miejscowość
1. Nazwa <b>BUDYNEK MIESZKALNO- USŁUGOWY, OB. GARAŻ</b>		2. Czas powstania <b>XIX/XX w.</b>	<b>PSZÓW</b>
8. Fotografia z opisem wskazującym orientację albo mapa z zaznaczonym stanowiskiem archeologicznym			4. Adres
			Pszów ul. Karola Miarki 129 44-370 Pszów nr ewid. dz. 508/37
			6. Formy ochrony          <b>MPZP</b> <b>Uchwała Nr XLIV/290/2006</b>
			7. Opracowanie karty (autor, data i podpis) Joanna Walkowiak Daniel Wiśniewski 08.08.2016 r. 

<b>GEZ 58</b>	<b>KARTA ADRESOWA ZABYTKU NIERUCHOMEGO</b>		3. Miejscowość
1. Nazwa <b>BUDYNEK MIESZKALNY</b>		2. Czas powstania <b>1 ćw. XX w.</b>	<b>PSZÓW</b>
8. Fotografia z opisem wskazującym orientację albo mapa z zaznaczonym stanowiskiem archeologicznym			4. Adres  Pszów ul. Karola Miarki 139 44-370 Pszów nr ewid. dz. 748/51
			5. Przynależność administracyjna  województwo śląskie  powiat wodzisławski  gmina Pszów
			6. Formy ochrony  <b>MPZP Uchwała Nr XLIV/290/2006</b>
7. Opracowanie karty (autor, data i podpis) Joanna Walkowiak Daniel Wiśniewski 08.08.2016 r.			

<b>GEZ 59</b>	<b>KARTA ADRESOWA ZABYTKU NIERUCHOMEGO</b>		3. Miejscowość
1. Nazwa <b>BUDYNEK MIESZKALNO- USŁUGOWY</b>		2. Czas powstania <b>pocz. XX w.</b>	<b>PSZÓW</b>
8. Fotografia z opisem wskazującym orientację albo mapa z zaznaczonym stanowiskiem archeologicznym			4. Adres  Pszów ul. Karola Miarki 158 44-370 Pszów nr ewid. dz. 693/52
			5. Przynależność administracyjna  województwo śląskie  powiat wodzisławski  gmina Pszów
			6. Formy ochrony  <b>MPZP Uchwała Nr XLIV/290/2006</b>
7. Opracowanie karty (autor, data i podpis) Joanna Walkowiak Daniel Wiśniewski 08.08.2016 r.			

<b>GEZ 60</b>	<b>KARTA ADRESOWA ZABYTKU NIERUCHOMEGO</b>		3. Miejscowość
1. Nazwa <b>BUDYNEK MIESZKALNY</b>		2. Czas powstania <b>1 ćw. XX w.</b>	<b>PSZÓW</b>
8. Fotografia z opisem wskazującym orientację albo mapa z zaznaczonym stanowiskiem archeologicznym			4. Adres  Pszów ul. Karola Miarki 164 44-370 Pszów nr ewid. dz. 799/45
			5. Przynależność administracyjna  województwo śląskie  powiat wodzisławski  gmina Pszów
			6. Formy ochrony    <b>MPZP Uchwała Nr XII/60/2011</b>
			7. Opracowanie karty (autor, data i podpis) Joanna Walkowiak Daniel Wiśniewski 08.08.2016 r. 

<b>GEZ 61</b>	<b>KARTA ADRESOWA ZABYTKU NIERUCHOMEGO</b>		3. Miejscowość
1. Nazwa <b>BUDYNEK MIESZKALNY</b>		2. Czas powstania <b>1 ćw. XX w.</b>	<b>PSZÓW</b>
8. Fotografia z opisem wskazującym orientację albo mapa z zaznaczonym stanowiskiem archeologicznym			4. Adres  Pszów ul. Karola Miarki 200b 44-370 Pszów nr ewid. dz. 72/18, 39/18
			5. Przynależność administracyjna województwo <b>śląskie</b>  powiat <b>wodzisławski</b>  gmina <b>Pszów</b>
			6. Formy ochrony  <b>MPZP Uchwała Nr XLIV/290/2006</b>
7. Opracowanie karty (autor, data i podpis) Joanna Walkowiak Daniel Wiśniewski 08.08.2016 r.			

<b>GEZ 62</b>	<b>KARTA ADRESOWA ZABYTKU NIERUCHOMEGO</b>		3. Miejscowość
1. Nazwa <b>BUDYNEK MIESZKALNY</b>		2. Czas powstania <b>1 ćw. XX w.</b>	<b>PSZÓW</b>
8. Fotografia z opisem wskazującym orientację albo mapa z zaznaczonym stanowiskiem archeologicznym			4. Adres
			Pszów ul. Leopolda Staffa 1 44-370 Pszów nr ewid. dz. 1351/71
			5. Przynależność administracyjna  województwo <b>śląskie</b>  powiat <b>wodzisławski</b>  gmina <b>Pszów</b>
6. Formy ochrony          <b>MPZP</b> <b>Uchwała Nr XLIV/290/2006</b>			
7. Opracowanie karty (autor, data i podpis) Joanna Walkowiak Daniel Wiśniewski 08.08.2016 r.			


<b>GEZ 63</b>	<b>KARTA ADRESOWA ZABYTKU NIERUCHOMEGO</b>		3. Miejscowość
1. Nazwa <b>STODOŁA</b>		2. Czas powstania <b>1 ćw. XX w.</b>	<b>PSZÓW</b>
8. Fotografia z opisem wskazującym orientację albo mapa z zaznaczonym stanowiskiem archeologicznym			4. Adres  Pszów ul. Leopolda Staffa 1 44-370 Pszów nr ewid. dz. 1351/71
			5. Przynależność administracyjna województwo śląskie powiat wodzisławski gmina Pszów
			6. Formy ochrony  <b>MPZP Uchwała Nr XLIV/290/2006</b>
			7. Opracowanie karty (autor, data i podpis) Joanna Walkowiak Daniel Wiśniewski 08.08.2016 r. 



<b>GEZ 64</b>	<b>KARTA ADRESOWA ZABYTKU NIERUCHOMEGO</b>		3. Miejscowość
1. Nazwa <b>BUDYNEK MIESZKALNY, OB. BUDYNEK NIEZAMIESZKAŁY</b>		2. Czas powstania <b>XIX/XX w.</b>	<b>PSZÓW</b>
8. Fotografia z opisem wskazującym orientację albo mapa z zaznaczonym stanowiskiem archeologicznym 			4. Adres  Pszów ul. Henryka Rodakowskiego 15 44-370 Pszów nr ewid. dz. 1109/154
			5. Przynależność administracyjna  województwo śląskie  powiat wodzisławski  gmina Pszów
			6. Formy ochrony  <b>MPZP Uchwała Nr XLIV/290/2006</b>
			7. Opracowanie karty (autor, data i podpis) Joanna Walkowiak Daniel Wiśniewski 08.08.2016 r.

<b>GEZ 65</b>	<b>KARTA ADRESOWA ZABYTKU NIERUCHOMEGO</b>		3. Miejscowość
1. Nazwa <b>BUDYNEK MIESZKALNY</b>		2. Czas powstania <b>I. 20. XX w.</b>	<b>PSZÓW</b>
8. Fotografia z opisem wskazującym orientację albo mapa z zaznaczonym stanowiskiem archeologicznym			4. Adres
			Pszów ul. Ignacego Paderewskiego 52 44-370 Pszów nr ewid. dz. 1253/211
			5. Przynależność administracyjna  województwo <b>śląskie</b>  powiat <b>wodzisławski</b>  gmina <b>Pszów</b>
			6. Formy ochrony          <b>MPZP</b> <b>Uchwała Nr XII/60/2011</b>
			7. Opracowanie karty (autor, data i podpis) Joanna Walkowiak Daniel Wiśniewski 08.08.2016 r. 



<b>GEZ 66</b>	<b>KARTA ADRESOWA ZABYTKU NIERUCHOMEGO</b>		3. Miejscowość
1. Nazwa <b>STODOŁA</b>		2. Czas powstania <b>I. 20. XX w.</b>	<b>PSZÓW</b>
8. Fotografia z opisem wskazującym orientację albo mapa z zaznaczonym stanowiskiem archeologicznym			4. Adres  Pszów ul. Ignacego Paderewskiego 52 44-370 Pszów nr ewid. dz. 1253/211
			5. Przynależność administracyjna województwo śląskie  powiat wodzisławski  gmina Pszów
			6. Formy ochrony  <b>MPZP Uchwała Nr XII/60/2011</b>
			7. Opracowanie karty (autor, data i podpis) Joanna Walkowiak Daniel Wiśniewski 08.08.2016 r.

<b>GEZ 67</b>	<b>KARTA ADRESOWA ZABYTKU NIERUCHOMEGO</b>		3. Miejscowość
1. Nazwa <b>BUDYNEK MIESZKALNO - USŁUGOWY</b>		2. Czas powstania <b>I. 20 – 30 XX w.</b>	<b>PSZÓW</b>
8. Fotografia z opisem wskazującym orientację albo mapa z zaznaczonym stanowiskiem archeologicznym			4. Adres
			Pszów ul. Armii Krajowej 2 44-370 Pszów nr ewid. dz. 872/237, 672/120
			6. Formy ochrony          <b>MPZP</b> <b>Uchwała Nr VIII/64/2007</b>
			7. Opracowanie karty (autor, data i podpis) Joanna Walkowiak Daniel Wiśniewski 08.08.2016 r.

<b>GEZ 68</b>	<b>KARTA ADRESOWA ZABYTKU NIERUCHOMEGO</b>		3. Miejscowość
1. Nazwa <b>BUDYNEK MIESZKALNY, OB. PRZEDSZKOLE</b>		2. Czas powstania <b>I. 20 – 30 XX w.</b>	<b>PSZÓW</b>
8. Fotografia z opisem wskazującym orientację albo mapa z zaznaczonym stanowiskiem archeologicznym			4. Adres  <b>Pszów ul. Armii Krajowej 50 44-370 Pszów nr ewid. dz. 1296/261</b>
			5. Przynależność administracyjna  województwo <b>śląskie</b>  powiat <b>wodzisławski</b>  gmina <b>Pszów</b>
			6. Formy ochrony  <b>MPZP Uchwała Nr VIII/64/2007</b>
7. Opracowanie karty (autor, data i podpis)			Joanna Walkowiak Daniel Wiśniewski 08.08.2016 r. 

<b>GEZ 69</b>	<b>KARTA ADRESOWA ZABYTKU NIERUCHOMEGO</b>		3. Miejscowość
1. Nazwa  <b>BUDYNEK MIESZKALNY</b>		2. Czas powstania  <b>1 ćw. XX w.</b>	<b>PSZÓW</b>
8. Fotografia z opisem wskazującym orientację albo mapa z zaznaczonym stanowiskiem archeologicznym			4. Adres  Pszów ul. Armii Krajowej 56 44-370 Pszów nr ewid. dz. 717/25
			5. Przynależność administracyjna  województwo <b>śląskie</b>  powiat <b>wodzisławski</b>  gmina <b>Pszów</b>
			6. Formy ochrony  <b>MPZP</b> <b>Uchwała Nr VIII/64/2007</b>
			7. Opracowanie karty (autor, data i podpis) Joanna Walkowiak Daniel Wiśniewski 08.08.2016 r.



<b>GEZ 70</b>	<b>KARTA ADRESOWA ZABYTKU NIERUCHOMEGO</b>		3. Miejscowość			
1. Nazwa <b>KOŚCIÓŁ PARAFIALNY P. W. SERCA JEZUSOWEGO</b>		2. Czas powstania <b>1934 r.</b>	<b>PSZÓW</b>			
8. Fotografia z opisem wskazującym orientację albo mapa z zaznaczonym stanowiskiem archeologicznym			4. Adres			
			Pszów ul. Armii Krajowej 29 44-370 Pszów nr ewid. dz. 714/258			
						5. Przynależność administracyjna  województwo <b>śląskie</b>  powiat <b>wodzisławski</b>  gmina <b>Pszów</b>
						6. Formy ochrony          <b>MPZP</b> <b>Uchwała Nr VIII/64/2007</b>
			7. Opracowanie karty (autor, data i podpis) Joanna Walkowiak Daniel Wiśniewski 08.08.2016 r. 			

<b>GEZ 71</b>	<b>KARTA ADRESOWA ZABYTKU NIERUCHOMEGO</b>		3. Miejscowość
1. Nazwa <b>ZESPÓŁ ZABUDOWAŃ DAWNEGO FOLWARKU</b>		2. Czas powstania <b>XIX w.</b>	<b>PSZÓW</b>
8. Fotografia z opisem wskazującym orientację albo mapa z zaznaczonym stanowiskiem archeologicznym			4. Adres
			Pszów ul. Dworska 44-370 Pszów nr ewid. dz. 1/1, 228/8, 1/16, 1/15
			5. Przynależność administracyjna  województwo <b>śląskie</b>  powiat <b>wodzisławski</b>  gmina <b>Pszów</b>
			6. Formy ochrony       <b>MPZP</b> <b>Uchwała Nr VIII/64/2007</b>
			7. Opracowanie karty (autor, data i podpis) Joanna Walkowiak Daniel Wiśniewski 08.08.2016 r. 




<b>GEZ 72</b>	<b>KARTA ADRESOWA ZABYTKU NIERUCHOMEGO</b>		3. Miejscowość
1. Nazwa <b>PARK W ZESPOLE DAWNEGO FOLWARKU</b>		2. Czas powstania <b>XIX w.</b>	<b>PSZÓW</b>
8. Fotografia z opisem wskazującym orientację albo mapa z zaznaczonym stanowiskiem archeologicznym			4. Adres  Pszów ul. Dworska 44-370 Pszów nr ewid. dz. 228/8
			5. Przynależność administracyjna  województwo śląskie  powiat wodzisławski  gmina Pszów
			6. Formy ochrony  <b>MPZP Uchwała Nr VIII/64/2007</b>
7. Opracowanie karty (autor, data i podpis)			Joanna Walkowiak Daniel Wiśniewski 08.08.2016 r. 

<b>GEZ 73</b>	<b>KARTA ADRESOWA ZABYTKU NIERUCHOMEGO</b>		3. Miejscowość
1. Nazwa <b>KAPLICA SKRZYNKOWA</b>		2. Czas powstania <b>XIX w.</b>	<b>PSZÓW</b>
8. Fotografia z opisem wskazującym orientację albo mapa z zaznaczonym stanowiskiem archeologicznym			4. Adres
			Pszów ul. Pszowska 365 44-370 Pszów nr ewid. dz. 1476/412
			5. Przynależność administracyjna  województwo <b>śląskie</b>  powiat <b>wodzisławski</b>  gmina <b>Pszów</b>
			6. Formy ochrony          <b>MPZP</b> <b>Uchwała Nr XXXVIII/256/2006</b>
			7. Opracowanie karty (autor, data i podpis) Joanna Walkowiak Daniel Wiśniewski 08.08.2016 r.

<b>GEZ 74</b>	<b>KARTA ADRESOWA ZABYTKU NIERUCHOMEGO</b>		3. Miejscowość
1. Nazwa <b>KAPLICZKA PRZYDROŻNA ŚW. JANA</b>		2. Czas powstania <b>XVIII/XIX w.</b>	<b>PSZÓW</b>
8. Fotografia z opisem wskazującym orientację albo mapa z zaznaczonym stanowiskiem archeologicznym			4. Adres  Pszów ul. Armii Krajowej 9 44-370 Pszów nr ewid. dz. 1568/254
			5. Przynależność administracyjna  województwo śląskie  powiat wodzisławski  gmina Pszów
			6. Formy ochrony  <b>MPZP Uchwała Nr VIII/64/2007</b>
			7. Opracowanie karty (autor, data i podpis) Joanna Walkowiak Daniel Wiśniewski 08.08.2016 r. 



<b>GEZ 75</b>	<b>KARTA ADRESOWA ZABYTKU NIERUCHOMEGO</b>		3. Miejscowość
1. Nazwa <b>BUDYNEK KLASZTORNY ZGROMADZENIA SIÓSTR BOROMEUSZEK</b>		2. Czas powstania <b>1866 – 1869 r.</b>	<b>PSZÓW</b>
8. Fotografia z opisem wskazującym orientację albo mapa z zaznaczonym stanowiskiem archeologicznym			4. Adres
			Pszów ul. Bohaterów Westerplatte 3 44-370 Pszów nr ewid. dz. 1407/125
			6. Formy ochrony          <b>MPZP</b> <b>Uchwała Nr XXXVIII/256/2006</b>
			7. Opracowanie karty (autor, data i podpis) Joanna Walkowiak Daniel Wiśniewski 08.08.2016 r. 

<b>GEZ 76</b>	<b>KARTA ADRESOWA ZABYTKU NIERUCHOMEGO</b>		3. Miejscowość
1. Nazwa  <b>BUDYNEK PLEBANII</b>	2. Czas powstania  <b>1933 r.</b>		<b>PSZÓW</b>
8. Fotografia z opisem wskazującym orientację albo mapa z zaznaczonym stanowiskiem archeologicznym			4. Adres  Pszów ul. Bohaterów Westerplatte 1 44-370 Pszów nr ewid. dz. 1410/125
			5. Przynależność administracyjna  województwo <b>śląskie</b>  powiat <b>wodzisławski</b>  gmina <b>Pszów</b>
			6. Formy ochrony  <b>MPZP</b> <b>Uchwała Nr XII/60/2011</b>
			7. Opracowanie karty (autor, data i podpis) Joanna Walkowiak Daniel Wiśniewski 08.08.2016 r. 

<b>GEZ 77</b>	<b>KARTA ADRESOWA ZABYTKU NIERUCHOMEGO</b>		3. Miejscowość
1. Nazwa <b>BUDYNEK MIESZKALNY</b>		2. Czas powstania <b>I. 30. XX w.</b>	<b>PSZÓW</b>
8. Fotografia z opisem wskazującym orientację albo mapa z zaznaczonym stanowiskiem archeologicznym			4. Adres
			Pszów ul. Michała Drzymały 16 44-370 Pszów nr ewid. dz. 172/48
			5. Przynależność administracyjna  województwo <b>śląskie</b>  powiat <b>wodzisławski</b>  gmina <b>Pszów</b>
6. Formy ochrony          <b>MPZP</b> <b>Uchwała Nr XXXVIII/256/2006</b>			
7. Opracowanie karty (autor, data i podpis) Joanna Walkowiak Daniel Wiśniewski 08.08.2016 r.			

<b>GEZ 78</b>	<b>KARTA ADRESOWA ZABYTKU NIERUCHOMEGO</b>		3. Miejscowość
1. Nazwa <b>BUDYNEK MIESZKALNY</b>		2. Czas powstania <b>1909 r.</b>	<b>PSZÓW</b>
8. Fotografia z opisem wskazującym orientację albo mapa z zaznaczonym stanowiskiem archeologicznym			4. Adres  Pszów ul. Pszowska 512 44-370 Pszów nr ewid. dz. 1374/168  5. Przynależność administracyjna województwo śląskie powiat wodzisławski gmina Pszów  6. Formy ochrony  <b>MPZP Uchwała Nr XXXVIII/256/2006</b>
7. Opracowanie karty (autor, data i podpis) Joanna Walkowiak Daniel Wiśniewski 08.08.2016 r.			



<b>GEZ 79</b>	<b>KARTA ADRESOWA ZABYTKU NIERUCHOMEGO</b>		3. Miejscowość
1. Nazwa <b>BUDYNEK URZĘDU MIASTA</b>		2. Czas powstania <b>1910 r.</b>	<b>PSZÓW</b>
8. Fotografia z opisem wskazującym orientację albo mapa z zaznaczonym stanowiskiem archeologicznym			4. Adres  Pszów ul. Pszowska 534 44-370 Pszów nr ewid. dz. 2262/16
			5. Przynależność administracyjna województwo śląskie powiat wodzisławski gmina Pszów
			6. Formy ochrony  <b>MPZP Uchwała Nr XXXVIII/256/2006</b>  7. Opracowanie karty (autor, data i podpis) Joanna Walkowiak Daniel Wiśniewski 08.08.2016 r. 



<b>GEZ 80</b>	<b>KARTA ADRESOWA ZABYTKU NIERUCHOMEGO</b>		3. Miejscowość
1. Nazwa <b>BUDYNEK SZKOŁY PODSTAWOWEJ</b>		2. Czas powstania <b>I. 30. XX w.</b>	<b>PSZÓW</b>
8. Fotografia z opisem wskazującym orientację albo mapa z zaznaczonym stanowiskiem archeologicznym 			4. Adres  Pszów ul. Romualda Traugutta 12 44-370 Pszów nr ewid. dz. 854/8
			5. Przynależność administracyjna  województwo śląskie  powiat wodzisławski  gmina Pszów
			6. Formy ochrony  <b>MPZP</b> <b>Uchwała Nr XXXVIII/256/2006</b>
			7. Opracowanie karty (autor, data i podpis) Joanna Walkowiak Daniel Wiśniewski 08.08.2016 r. 


<b>GEZ 81</b>	<b>KARTA ADRESOWA ZABYTKU NIERUCHOMEGO</b>		3. Miejscowość
1. Nazwa <b>BUDYNEK MIESZKALNY, OB. BUDYNEK MIESZKALNO - USŁUGOWY</b>	2. Czas powstania <b>pocz. XX w.</b>		<b>PSZÓW</b>
8. Fotografia z opisem wskazującym orientację albo mapa z zaznaczonym stanowiskiem archeologicznym			4. Adres  Pszów ul. Augustyna Wolczyka 13 44-370 Pszów nr ewid. dz. 2170/120
			5. Przynależność administracyjna  województwo śląskie  powiat wodzisławski  gmina Pszów
			6. Formy ochrony          <b>MPZP Uchwała Nr XXXVIII/256/2006</b>
7. Opracowanie karty (autor, data i podpis)			Joanna Walkowiak Daniel Wiśniewski 08.08.2016 r. 

<b>GEZ 82</b>	<b>KARTA ADRESOWA ZABYTKU NIERUCHOMEGO</b>		3. Miejscowość
1. Nazwa <b>BUDYNEK MIESZKALNO – PRZEMYSŁOWY, OB. RESTAURACJA „IGNACOWY DWÓR”</b>		2. Czas powstania <b>pocz. XX w.</b>	<b>PSZÓW</b>
8. Fotografia z opisem wskazującym orientację albo mapa z zaznaczonym stanowiskiem archeologicznym 			4. Adres  Pszów ul. Franciszka Chrószcza 22 44-370 Pszów nr ewid. dz. 415/36
			5. Przynależność administracyjna  województwo śląskie  powiat wodzisławski  gmina Pszów
			6. Formy ochrony  <b>MPZP Uchwała Nr XXXVIII/255/2006</b>
			7. Opracowanie karty (autor, data i podpis) Joanna Walkowiak Daniel Wiśniewski 08.08.2016 r. 

<b>GEZ 83</b>	<b>KARTA ADRESOWA ZABYTKU NIERUCHOMEGO</b>		3. Miejscowość
1. Nazwa <b>KAMIENNA FIGURA ŚW. JANA NEPOMUCENA</b>		2. Czas powstania <b>2 poł. XIX w. – 1 poł. XX w.</b>	<b>PSZÓW</b>
8. Fotografia z opisem wskazującym orientację albo mapa z zaznaczonym stanowiskiem archeologicznym			4. Adres  Pszów ul. Karola Miarki 60 44-370 Pszów nr ewid. dz. 1842/52  5. Przynależność administracyjna województwo śląskie powiat wodzisławski gmina Pszów  6. Formy ochrony  <b>MPZP Uchwała Nr XLIV/290/2006</b>
			7. Opracowanie karty (autor, data i podpis) Joanna Walkowiak Daniel Wiśniewski 08.08.2016 r. 

<b>GEZ 84</b>	<b>KARTA ADRESOWA ZABYTKU NIERUCHOMEGO</b>		3. Miejscowość
1. Nazwa <b>KRZYŻ</b>		2. Czas powstania <b>1948 r.</b>	<b>PSZÓW</b>
8. Fotografia z opisem wskazującym orientację albo mapa z zaznaczonym stanowiskiem archeologicznym			4. Adres
			Pszów ul. Władysława Andersa (naprzeciw nr 26) 44-370 Pszów nr ewid. dz. 2385/197
			5. Przynależność administracyjna  województwo <b>śląskie</b>  powiat <b>wodzisławski</b>  gmina <b>Pszów</b>
			6. Formy ochrony          <b>MPZP</b> <b>Uchwała Nr XLIV/290/2006</b>
			7. Opracowanie karty (autor, data i podpis) Joanna Walkowiak Daniel Wiśniewski 08.08.2016 r. 

<b>GEZ 85</b>	<b>KARTA ADRESOWA ZABYTKU NIERUCHOMEGO</b>		3. Miejscowość
1. Nazwa  <p style="text-align: center;"><b>KRZYŻ</b></p>		2. Czas powstania  <p style="text-align: center;"><b>3 ćw. XIX w.?</b></p>	<p style="text-align: center;"><b>PSZÓW</b></p>
8. Fotografia z opisem wskazującym orientację albo mapa z zaznaczonym stanowiskiem archeologicznym			4. Adres  Pszów ul. Romualda Traugutta 19 44-370 Pszów nr ewid. dz. 33
			5. Przynależność administracyjna  województwo <b>śląskie</b>  powiat <b>wodzisławski</b>  gmina <b>Pszów</b>
			6. Formy ochrony    <p style="text-align: center;"><b>MPZP</b> <b>Uchwała Nr XXXVIII/256/2006</b></p>
			7. Opracowanie karty (autor, data i podpis) Joanna Walkowiak Daniel Wiśniewski 08.08.2016 r.

<b>GEZ 86</b>	<b>KARTA ADRESOWA ZABYTKU NIERUCHOMEGO</b>		3. Miejscowość
1. Nazwa <b>KRZYŻ</b>		2. Czas powstania <b>1873 r.</b>	<b>PSZÓW</b>
8. Fotografia z opisem wskazującym orientację albo mapa z zaznaczonym stanowiskiem archeologicznym			4. Adres
			Pszów ul. Księdza Pawła Skwary (za kościołem) 44-370 Pszów nr ewid. dz. 1093/167
			5. Przynależność administracyjna  województwo <b>śląskie</b>  powiat <b>wodzisławski</b>  gmina <b>Pszów</b>
			6. Formy ochrony          <b>MPZP</b> <b>Uchwała Nr XXXVIII/256/2006</b>
7. Opracowanie karty (autor, data i podpis) Joanna Walkowiak Daniel Wiśniewski 08.08.2016 r.			

<b>GEZ 87</b>	<b>KARTA ADRESOWA ZABYTKU NIERUCHOMEGO</b>		3. Miejscowość
1. Nazwa  <b>KRZYŻ</b>	2. Czas powstania  <b>1900 r.</b>	<b>PSZÓW</b>	
8. Fotografia z opisem wskazującym orientację albo mapa z zaznaczonym stanowiskiem archeologicznym			4. Adres
			Pszów ul. Bohaterów Westerplatte (przed torami PKP w polu) 44-370 Pszów nr ewid. dz. 1248/64
			5. Przynależność administracyjna  województwo <b>śląskie</b>  powiat <b>wodzisławski</b>  gmina <b>Pszów</b>
			6. Formy ochrony          <b>MPZP</b> <b>Uchwała Nr XLIV/290/2006</b>
			7. Opracowanie karty (autor, data i podpis) Joanna Walkowiak Daniel Wiśniewski 08.08.2016 r. 



<b>GEZ 88</b>	<b>KARTA ADRESOWA ZABYTKU NIERUCHOMEGO</b>		3. Miejscowość
1. Nazwa  <b>KRZYŻ</b>	2. Czas powstania  <b>1865 r.</b>	<b>PSZÓW</b>	
8. Fotografia z opisem wskazującym orientację albo mapa z zaznaczonym stanowiskiem archeologicznym			4. Adres
			Pszów ul. Pszowska 479 44-370 Pszów nr ewid. dz. 1217/251
			6. Formy ochrony          <b>MPZP</b> <b>Uchwała Nr XXXVIII/256/2006</b>
			7. Opracowanie karty (autor, data i podpis) Joanna Walkowiak Daniel Wiśniewski 08.08.2016 r. 

<b>GEZ 89</b>	<b>KARTA ADRESOWA ZABYTKU NIERUCHOMEGO</b>		3. Miejscowość
1. Nazwa <b>KRZYŻ</b>		2. Czas powstania	<b>PSZÓW</b>
8. Fotografia z opisem wskazującym orientację albo mapa z zaznaczonym stanowiskiem archeologicznym			4. Adres
			Pszów ul. Władysława Andersa (naprzeciw nr 57) 44-370 Pszów nr ewid. dz. 1090/237
			6. Formy ochrony          <b>MPZP</b> <b>Uchwała Nr VIII/64/2007</b>
			7. Opracowanie karty (autor, data i podpis) Joanna Walkowiak Daniel Wiśniewski 08.08.2016 r.

<b>GEZ 90</b>	<b>KARTA ADRESOWA ZABYTKU NIERUCHOMEGO</b>		3. Miejscowość
1. Nazwa  <b>KRZYŻ KAMIENNY</b>	2. Czas powstania  <b>1907 r.</b>		<b>PSZÓW</b>

8. Fotografia z opisem wskazującym orientację albo mapa z zaznaczonym stanowiskiem archeologicznym



4. Adres  
  
Pszów  
ul. Bohaterów Westerplatte 23  
44-370 Pszów  
nr ewid. dz. 1865/147

5. Przynależność administracyjna  
  
województwo  
śląskie  
  
powiat  
wodzisławski  
  
gmina  
Pszów

6. Formy ochrony  
  
**MPZP**  
**Uchwała Nr XXXVIII/256/2006**

7. Opracowanie karty (autor, data i podpis)  
Joanna Walkowiak  
Daniel Wiśniewski  
08.08.2016 r.



<b>GEZ 91</b>	<b>KARTA ADRESOWA ZABYTKU NIERUCHOMEGO</b>		3. Miejscowość
1. Nazwa  <b>KRZYŻ</b>	2. Czas powstania  <b>1905 r.</b>	<b>PSZÓW</b>	

8. Fotografia z opisem wskazującym orientację albo mapa z zaznaczonym stanowiskiem archeologicznym



4. Adres  
  
Pszów  
ul. Pszowska 399  
44-370 Pszów  
nr ewid. dz. 1417/341



5. Przynależność administracyjna  
  
województwo  
**śląskie**  
  
powiat  
**wodzisławski**  
  
gmina  
**Pszów**



6. Formy ochrony  
  
**MPZP  
Uchwała Nr XXXVIII/256/2006**


7. Opracowanie karty (autor, data i podpis)  
Joanna Walkowiak  
Daniel Wiśniewski  
08.08.2016 r.




<b>GEZ 92</b>	<b>KARTA ADRESOWA ZABYTKU NIERUCHOMEGO</b>		3. Miejscowość
1. Nazwa  <b>KRZYŻ</b>	2. Czas powstania  <b>3 – 4 ćw. XIX w.</b>	<b>PSZÓW</b>	
8. Fotografia z opisem wskazującym orientację albo mapa z zaznaczonym stanowiskiem archeologicznym			4. Adres  Pszów ul. Ignacego Paderewskiego (naprzeciw nr 11) 44-370 Pszów nr ewid. dz. 1122/116  5. Przynależność administracyjna  województwo śląskie  powiat wodzisławski  gmina Pszów  6. Formy ochrony  <b>MPZP Uchwała Nr XLIV/290/2006</b>
			7. Opracowanie karty (autor, data i podpis) Joanna Walkowiak Daniel Wiśniewski 08.08.2016 r. 

<b>GEZ 93</b>	<b>KARTA ADRESOWA ZABYTKU NIERUCHOMEGO</b>		3. Miejscowość
1. Nazwa <b>KRZYŻ</b>		2. Czas powstania <b>1894 r.</b>	<b>PSZÓW</b>
8. Fotografia z opisem wskazującym orientację albo mapa z zaznaczonym stanowiskiem archeologicznym			4. Adres
			Pszów ul. Ignacego Paderewskiego 68 44-370 Pszów nr ewid. dz. 1170/289
			5. Przynależność administracyjna  województwo <b>śląskie</b>  powiat <b>wodzisławski</b>  gmina <b>Pszów</b>
			6. Formy ochrony          <b>MPZP</b> <b>Uchwała Nr XII/60/2011</b>
			7. Opracowanie karty (autor, data i podpis) Joanna Walkowiak Daniel Wiśniewski 08.08.2016 r. 

<b>GEZ 94</b>	<b>KARTA ADRESOWA ZABYTKU NIERUCHOMEGO</b>		3. Miejscowość
1. Nazwa  <b>KRZYŻ</b>	2. Czas powstania  <b>1947 r.</b>	<b>PSZÓW</b>	
8. Fotografia z opisem wskazującym orientację albo mapa z zaznaczonym stanowiskiem archeologicznym			4. Adres  Pszów ul. Bohaterów Westerplatte/Księdza Pawła Skwary (przed kościołem) 44-370 Pszów nr ewid. dz. 466/123
			5. Przynależność administracyjna  województwo śląskie  powiat wodzisławski  gmina Pszów
			6. Formy ochrony    <b>MPZP</b> <b>Uchwała Nr XXXVIII/256/2006</b>
			7. Opracowanie karty (autor, data i podpis) Joanna Walkowiak Daniel Wiśniewski 08.08.2016 r. 

<b>GEZ 95</b>	<b>KARTA ADRESOWA ZABYTKU NIERUCHOMEGO</b>		3. Miejscowość
1. Nazwa  <b>KRZYŻ</b>	2. Czas powstania  <b>1915 r.</b>	<b>PSZÓW</b>	
8. Fotografia z opisem wskazującym orientację albo mapa z zaznaczonym stanowiskiem archeologicznym			4. Adres  Pszów ul. Bohaterów Westerplatte/Niepodległości (na cmentarzu) 44-370 Pszów nr ewid. dz. 883/35
			5. Przynależność administracyjna  województwo <b>śląskie</b>  powiat <b>wodzisławski</b>  gmina <b>Pszów</b>
			6. Formy ochrony          <b>MPZP</b> <b>Uchwała Nr XXXVIII/256/2006</b>
7. Opracowanie karty (autor, data i podpis) Joanna Walkowiak Daniel Wiśniewski 08.08.2016 r.			




<b>GEZ 96</b>	<b>KARTA ADRESOWA ZABYTKU NIERUCHOMEGO</b>		3. Miejscowość
1. Nazwa <b>KRZYŻ</b>		2. Czas powstania <b>1890 r.</b>	<b>PSZÓW</b>
8. Fotografia z opisem wskazującym orientację albo mapa z zaznaczonym stanowiskiem archeologicznym			4. Adres
			Pszów ul. Pszowska 365 44-370 Pszów nr ewid. dz. 1476/412
			6. Formy ochrony    <b>MPZP</b> <b>Uchwała Nr XXXVIII/256/2006</b>
			7. Opracowanie karty (autor, data i podpis) Joanna Walkowiak Daniel Wiśniewski 08.08.2016 r.

<b>GEZ 97</b>	<b>KARTA ADRESOWA ZABYTKU NIERUCHOMEGO</b>		3. Miejscowość
1. Nazwa	2. Czas powstania	<b>PSZÓW</b>	
	<b>KRZYŻ</b>	<b>1928 r.</b>	4. Adres
8. Fotografia z opisem wskazującym orientację albo mapa z zaznaczonym stanowiskiem archeologicznym			4. Adres
			Pszów ul. Ignacego Paderewskiego (naprzeciw nr 37) 44-370 Pszów nr ewid. dz. 5241/162
			5. Przynależność administracyjna  województwo <b>śląskie</b>  powiat <b>wodzisławski</b>  gmina <b>Pszów</b>
			6. Formy ochrony     <b>MPZP</b> <b>Uchwała Nr XLIV/290/2006</b>
7. Opracowanie karty (autor, data i podpis)			Joanna Walkowiak Daniel Wiśniewski 08.08.2016 r.

<b>GEZ 98</b>	<b>KARTA ADRESOWA ZABYTKU NIERUCHOMEGO</b>		3. Miejscowość
1. Nazwa  <b>KRZYŻ</b>	2. Czas powstania  <b>1873 r.</b>	<b>PSZÓW</b>	
8. Fotografia z opisem wskazującym orientację albo mapa z zaznaczonym stanowiskiem archeologicznym			4. Adres  Pszów ul. Karola Miarki (naprzeciw nr 129) 44-370 Pszów nr ewid. dz. 541/39
			5. Przynależność administracyjna  województwo <b>śląskie</b>  powiat <b>wodzisławski</b>  gmina <b>Pszów</b>
			6. Formy ochrony          <b>MPZP</b> <b>Uchwała Nr XLIV/290/2006</b>
			7. Opracowanie karty (autor, data i podpis) Joanna Walkowiak Daniel Wiśniewski 08.08.2016 r. 

<b>GEZ 99</b>	<b>KARTA ADRESOWA ZABYTKU NIERUCHOMEGO</b>		3. Miejscowość
1. Nazwa  <b>KRZYŻ</b>	2. Czas powstania  <b>1877 r.</b>	<b>PSZÓW</b>	
8. Fotografia z opisem wskazującym orientację albo mapa z zaznaczonym stanowiskiem archeologicznym			4. Adres
			Pszów ul. Ignacego Paderewskiego (nad rzeką Syrynką) 44-370 Pszów nr ewid. dz. 1095/105
			5. Przynależność administracyjna  województwo <b>śląskie</b>  powiat <b>wodzisławski</b>  gmina <b>Pszów</b>
			6. Formy ochrony          <b>MPZP</b> <b>Uchwała Nr XLIV/290/2006</b>
7. Opracowanie karty (autor, data i podpis) Joanna Walkowiak Daniel Wiśniewski 08.08.2016 r.			

<b>GEZ 100</b>	<b>KARTA ADRESOWA ZABYTKU NIERUCHOMEGO</b>		3. Miejscowość
1. Nazwa  <b>KRZYŻ</b>	2. Czas powstania  <b>1892 r.</b>	<b>PSZÓW</b>	
8. Fotografia z opisem wskazującym orientację albo mapa z zaznaczonym stanowiskiem archeologicznym			4. Adres  Pszów ul. Kolberga 3a 44-370 Pszów nr ewid. dz. 792/188
			5. Przynależność administracyjna  województwo <b>śląskie</b>  powiat <b>wodzisławski</b>  gmina <b>Pszów</b>
			6. Formy ochrony          <b>MPZP</b> <b>Uchwała Nr XLIV/290/2006</b>
			7. Opracowanie karty (autor, data i podpis) Joanna Walkowiak Daniel Wiśniewski 08.08.2016 r. 



<b>GEZ 101</b>	<b>KARTA ADRESOWA ZABYTKU NIERUCHOMEGO</b>		3. Miejscowość
1. Nazwa <b>KRZYŻ PRZYDROŻNY</b>		2. Czas powstania	<b>PSZÓW</b>
8. Fotografia z opisem wskazującym orientację albo mapa z zaznaczonym stanowiskiem archeologicznym			4. Adres
			Pszów ul. Kolberga 21 44-370 Pszów nr ewid. dz. 857/123
			6. Formy ochrony          <b>MPZP</b> <b>Uchwała Nr VIII/64/2007</b>
			7. Opracowanie karty (autor, data i podpis) Joanna Walkowiak Daniel Wiśniewski 08.08.2016 r.

<b>GEZ 102</b>	<b>KARTA ADRESOWA ZABYTKU NIERUCHOMEGO</b>		3. Miejscowość
1. Nazwa  <b>KRZYŻ</b>		2. Czas powstania	<b>PSZÓW</b>
8. Fotografia z opisem wskazującym orientację albo mapa z zaznaczonym stanowiskiem archeologicznym			4. Adres
			Pszów ul. Karola Miarki (w lesie) 44-370 Pszów nr ewid. dz. 10
			5. Przynależność administracyjna  województwo śląskie  powiat wodzisławski  gmina Pszów
			6. Formy ochrony    <b>MPZP Uchwała Nr XLIV/290/2006</b>
			7. Opracowanie karty (autor, data i podpis) Joanna Walkowiak Daniel Wiśniewski 08.08.2016 r. 

<b>GEZ 103</b>	<b>KARTA ADRESOWA ZABYTKU NIERUCHOMEGO</b>		3. Miejscowość
1. Nazwa <b>BUDYNEK POCZTY</b>		2. Czas powstania <b>pocz. XX w.</b>	<b>PSZÓW</b>
8. Fotografia z opisem wskazującym orientację albo mapa z zaznaczonym stanowiskiem archeologicznym			4. Adres
			Pszów ul. Pszowska 542 44-370 Pszów nr ewid. dz. 1547/168
			5. Przynależność administracyjna  województwo <b>śląskie</b>  powiat <b>wodzisławski</b>  gmina <b>Pszów</b>
6. Formy ochrony			<b>MPZP</b> <b>Uchwała Nr XXXVIII/256/2006</b>
7. Opracowanie karty (autor, data i podpis)			Joanna Walkowiak Daniel Wiśniewski 08.08.2016 r.






<b>GEZ 104</b>	<b>KARTA ADRESOWA ZABYTKU NIERUCHOMEGO</b>		3. Miejscowość
1. Nazwa <b>BUDYNEK MIESZKALNY</b>		2. Czas powstania <b>1 ćw. XX w.</b>	<b>PSZÓW</b>
8. Fotografia z opisem wskazującym orientację albo mapa z zaznaczonym stanowiskiem archeologicznym			4. Adres  Pszów ul. Romualda Traugutta 14 44-370 Pszów nr ewid. dz. 634/8
			5. Przynależność administracyjna województwo śląskie  powiat wodzisławski  gmina Pszów
			6. Formy ochrony  <b>MPZP Uchwała Nr XXXVIII/256/2006</b>
			7. Opracowanie karty (autor, data i podpis) Joanna Walkowiak Daniel Wiśniewski 08.08.2016 r. 

<b>GEZ 105</b>	<b>KARTA ADRESOWA ZABYTKU NIERUCHOMEGO</b>		3. Miejscowość
1. Nazwa <b>BUDYNEK MIESZKALNY</b>		2. Czas powstania <b>pocz. XX w.</b>	<b>PSZÓW</b>
8. Fotografia z opisem wskazującym orientację albo mapa z zaznaczonym stanowiskiem archeologicznym			4. Adres
			Pszów ul. Romualda Traugutta 31-33 44-370 Pszów nr ewid. dz. 585/45
			5. Przynależność administracyjna województwo śląskie powiat wodzisławski gmina Pszów
6. Formy ochrony  <b>MPZP Uchwała Nr XXXVIII/256/2006</b>			7. Opracowanie karty (autor, data i podpis) Joanna Walkowiak Daniel Wiśniewski 08.08.2016 r. 

<b>GEZ 106</b>	<b>KARTA ADRESOWA ZABYTKU NIERUCHOMEGO</b>		3. Miejscowość
1. Nazwa <b>BUDYNEK MIESZKALNY</b>		2. Czas powstania <b>pocz. XX w.</b>	<b>PSZÓW</b>
8. Fotografia z opisem wskazującym orientację albo mapa z zaznaczonym stanowiskiem archeologicznym			4. Adres  Pszów ul. Romualda Traugutta 35 44-370 Pszów nr ewid. dz. 586/45
			5. Przynależność administracyjna  województwo śląskie  powiat wodzisławski  gmina Pszów
			6. Formy ochrony  <b>MPZP Uchwała Nr XXXVIII/256/2006</b>
			7. Opracowanie karty (autor, data i podpis) Joanna Walkowiak Daniel Wiśniewski 08.08.2016 r. 

<b>GEZ 107</b>	<b>KARTA ADRESOWA ZABYTKU NIERUCHOMEGO</b>		3. Miejscowość		
1. Nazwa  <b>WIEŻA CIŚNIEŃ</b>	2. Czas powstania  <b>I. 30. XX w.</b>	<b>PSZÓW</b>			
8. Fotografia z opisem wskazującym orientację albo mapa z zaznaczonym stanowiskiem archeologicznym			4. Adres		
			Pszów ul. Władysława Jagiełły 44-370 Pszów nr ewid. dz. 877/8		
			5. Przynależność administracyjna		
			6. Formy ochrony		
			7. Opracowanie karty (autor, data i podpis) Joanna Walkowiak Daniel Wiśniewski 08.08.2016 r.		

<b>GEZ 108</b>	<b>KARTA ADRESOWA ZABYTKU NIERUCHOMEGO</b>		3. Miejscowość
1. Nazwa  <b>FIGURA ŚW. JANA NEPOMUCENA</b>		2. Czas powstania  <b>1728 r.</b>	<b>PSZÓW</b>
8. Fotografia z opisem wskazującym orientację albo mapa z zaznaczonym stanowiskiem archeologicznym			4. Adres
			Pszów ul. Bohaterów Westerplatte/Księdza Pawła Skwary (przed ogrodzeniem kościół parafialnego) 44-370 Pszów nr ewid. dz. 1093/167
			5. Przynależność administracyjna  województwo <b>śląskie</b>  powiat <b>wodzisławski</b>  gmina <b>Pszów</b>
			6. Formy ochrony          <b>MPZP</b> <b>Uchwała Nr XXXVIII/256/2006</b>
			7. Opracowanie karty (autor, data i podpis) Joanna Walkowiak Daniel Wiśniewski 08.08.2016 r.

<b>GEZ 109</b>	<b>KARTA ADRESOWA ZABYTKU NIERUCHOMEGO</b>		3. Miejscowość
1. Nazwa <b>FIGURA ŚW. KAROLA BOROMEUSZA</b>		2. Czas powstania <b>1933 r.</b>	<b>PSZÓW</b>
8. Fotografia z opisem wskazującym orientację albo mapa z zaznaczonym stanowiskiem archeologicznym			4. Adres
			Pszów ul. Bohaterów Westerplatte/Księdza Pawła Skwary (przed ogrodzeniem kościoła parafialnego) 44-370 Pszów nr ewid. dz. 1093/167
			5. Przynależność administracyjna  województwo <b>śląskie</b>  powiat <b>wodzisławski</b>  gmina <b>Pszów</b>
			6. Formy ochrony          <b>MPZP</b> <b>Uchwała Nr XXXVIII/256/2006</b>
			7. Opracowanie karty (autor, data i podpis) Joanna Walkowiak Daniel Wiśniewski 08.08.2016 r. 


<b>GEZ 110</b>	<b>KARTA ADRESOWA ZABYTKU NIERUCHOMEGO</b>		3. Miejscowość
1. Nazwa <b>CMENTARZ PRZYKOŚCIELNY</b>		2. Czas powstania <b>ok. 1750 r.</b>	<b>PSZÓW</b>
8. Fotografia z opisem wskazującym orientację albo mapa z zaznaczonym stanowiskiem archeologicznym 			4. Adres Pszów ul. Bohaterów Westerplatte/Księdza Pawła Skwary 44-370 Pszów nr ewid. dz. 465/123, 466/123, 467/123, 468/123
			5. Przynależność administracyjna województwo śląskie powiat wodzisławski gmina Pszów
			6. Formy ochrony  <b>MPZP Uchwała Nr XXXVIII/256/2006</b>
			7. Opracowanie karty (autor, data i podpis) Joanna Walkowiak Daniel Wiśniewski 08.08.2016 r.

<b>GEZ 111</b>	<b>KARTA ADRESOWA ZABYTKU NIERUCHOMEGO</b>		3. Miejscowość
1. Nazwa <b>CMENTARZ TZW. STARY</b>		2. Czas powstania <b>1860 r.</b>	<b>PSZÓW</b>
8. Fotografia z opisem wskazującym orientację albo mapa z zaznaczonym stanowiskiem archeologicznym			4. Adres
			Pszów ul. Ignacego Paderewskiego 44-370 Pszów nr ewid. dz. 216
			6. Formy ochrony       <b>MPZP</b> <b>Uchwała Nr XXXVIII/256/2006</b>
			7. Opracowanie karty (autor, data i podpis) Joanna Walkowiak Daniel Wiśniewski 08.08.2016 r.



<b>GEZ 112</b>	<b>KARTA ADRESOWA ZABYTKU NIERUCHOMEGO</b>		3. Miejscowość
1. Nazwa <b>KOLUMNNA MARYJNA</b>		2. Czas powstania <b>1859 r.</b>	<b>PSZÓW</b>
8. Fotografia z opisem wskazującym orientację albo mapa z zaznaczonym stanowiskiem archeologicznym			4. Adres <b>Pszów ul. Bohaterów Westerplatte/Księdza Pawła Skwary (przed kościołem) 44-370 Pszów nr ewid. dz. 466/123</b>
			5. Przynależność administracyjna województwo <b>śląskie</b> powiat <b>wodzisławski</b> gmina <b>Pszów</b>
			6. Formy ochrony  <b>MPZP Uchwała Nr XXXVIII/256/2006</b>
7. Opracowanie karty (autor, data i podpis) Joanna Walkowiak Daniel Wiśniewski 08.08.2016 r.			

<b>GEZ 113</b>	<b>KARTA ADRESOWA ZABYTKU NIERUCHOMEGO</b>		3. Miejscowość
1. Nazwa <b>FIGURA ŚW. JOACHIMA I ŚW. ANNY</b>		2. Czas powstania <b>1859 r.</b>	<b>PSZÓW</b>
8. Fotografia z opisem wskazującym orientację albo mapa z zaznaczonym stanowiskiem archeologicznym 			4. Adres Pszów ul. Bohaterów Westerplatte/Księdza Pawła Skwary (przed kościołem) 44-370 Pszów nr ewid. dz. 466/123
			5. Przynależność administracyjna województwo śląskie powiat wodzisławski gmina Pszów
			6. Formy ochrony  <b>MPZP Uchwała Nr XXXVIII/256/2006</b>
			7. Opracowanie karty (autor, data i podpis) Joanna Walkowiak Daniel Wiśniewski 08.08.2016 r. 

<b>GEZ 114</b>	<b>KARTA ADRESOWA ZABYTKU NIERUCHOMEGO</b>		3. Miejscowość
1. Nazwa <b>ZESPÓŁ KWK „ANNA”: WIEŻA WYCIĄGOWA SZYBU „JAN”</b>		2. Czas powstania <b>k. XIX w.</b>	<b>PSZÓW</b>
8. Fotografia z opisem wskazującym orientację albo mapa z zaznaczonym stanowiskiem archeologicznym			4. Adres
			Pszów ul. Księdza Pawła Skwary 44-370 Pszów nr ewid. dz. 2397/53
			5. Przynależność administracyjna  województwo <b>śląskie</b>  powiat <b>wodzisławski</b>  gmina <b>Pszów</b>
6. Formy ochrony          <b>MPZP</b> <b>Uchwała Nr XII/62/2011</b>			
7. Opracowanie karty (autor, data i podpis) Joanna Walkowiak Daniel Wiśniewski 08.08.2016 r.			

<b>GEZ 115</b>	<b>KARTA ADRESOWA ZABYTKU NIERUCHOMEGO</b>		3. Miejscowość
1. Nazwa <b>ZESPÓŁ KWK „ANNA”: BUDYNEK STACJI RATOWNICTWA</b>		2. Czas powstania <b>XIX/XX w.</b>	<b>PSZÓW</b>
8. Fotografia z opisem wskazującym orientację albo mapa z zaznaczonym stanowiskiem archeologicznym			4. Adres
			Pszów ul. Księdza Pawła Skwary 44-370 Pszów nr ewid. dz. 2397/53
			5. Przynależność administracyjna  województwo <b>śląskie</b>  powiat <b>wodzisławski</b>  gmina <b>Pszów</b>
6. Formy ochrony          <b>MPZP</b> <b>Uchwała Nr XII/62/2011</b>			
7. Opracowanie karty (autor, data i podpis) Joanna Walkowiak Daniel Wiśniewski 08.08.2016 r.			


<b>GEZ 116</b>	<b>KARTA ADRESOWA ZABYTKU NIERUCHOMEGO</b>		3. Miejscowość
1. Nazwa <b>ZESPÓŁ KWK „ANNA”: BUDYNEK MAGAZYNU GŁÓWNEGO</b>		2. Czas powstania <b>1915 – 1917 r.</b>	<b>PSZÓW</b>
8. Fotografia z opisem wskazującym orientację albo mapa z zaznaczonym stanowiskiem archeologicznym			4. Adres
			Pszów ul. Księdza Pawła Skwary 44-370 Pszów nr ewid. dz. 2320/242, 2295/74
			5. Przynależność administracyjna województwo <b>śląskie</b>  powiat <b>wodzisławski</b>  gmina <b>Pszów</b>
			6. Formy ochrony       <b>MPZP Uchwała Nr XII/62/2011</b>
			7. Opracowanie karty (autor, data i podpis) Joanna Walkowiak Daniel Wiśniewski 08.08.2016 r. 

<b>GEZ 118</b>	<b>KARTA ADRESOWA ZABYTKU NIERUCHOMEGO</b>		3. Miejscowość
1. Nazwa <b>ZESPÓŁ KWK „ANNA”: BUDYNEK DYREKCJI</b>		2. Czas powstania <b>XIX/XX w.</b>	<b>PSZÓW</b>
8. Fotografia z opisem wskazującym orientację albo mapa z zaznaczonym stanowiskiem archeologicznym			4. Adres
			Pszów ul. Księdza Pawła Skwary 27 44-370 Pszów nr ewid. dz. 1050/51
			5. Przynależność administracyjna  województwo <b>śląskie</b>  powiat <b>wodzisławski</b>  gmina <b>Pszów</b>
6. Formy ochrony          <b>MPZP</b> <b>Uchwała Nr XII/62/2011</b>			
7. Opracowanie karty (autor, data i podpis) Joanna Walkowiak Daniel Wiśniewski 08.08.2016 r.			

<b>GEZ 120</b>	<b>KARTA ADRESOWA ZABYTKU NIERUCHOMEGO</b>		3. Miejscowość
1. Nazwa <b>ZESPÓŁ KWK „ANNA”: BUDYNEK ŁAŻNI Kobiet II</b>		2. Czas powstania <b>k. XIX w.</b>	<b>PSZÓW</b>
8. Fotografia z opisem wskazującym orientację albo mapa z zaznaczonym stanowiskiem archeologicznym			4. Adres
			Pszów ul. Księdza Pawła Skwary 44-370 Pszów nr ewid. dz. 2397/53
			5. Przynależność administracyjna  województwo <b>śląskie</b>  powiat <b>wodzisławski</b>  gmina <b>Pszów</b>
			6. Formy ochrony          <b>MPZP</b> <b>Uchwała Nr XII/62/2011</b>
			7. Opracowanie karty (autor, data i podpis) Joanna Walkowiak Daniel Wiśniewski 08.08.2016 r. 

<b>GEZ 122</b>	<b>KARTA ADRESOWA ZABYTKU NIERUCHOMEGO</b>		3. Miejscowość
1. Nazwa  <b>FIGURA NMP</b>	2. Czas powstania  <b>1934 r.</b>	<b>PSZÓW</b>	
8. Fotografia z opisem wskazującym orientację albo mapa z zaznaczonym stanowiskiem archeologicznym			4. Adres
			Pszów ul. Armii Krajowej (przed kościołem) 44-370 Pszów nr ewid. dz. 714/258
			5. Przynależność administracyjna  województwo <b>śląskie</b>  powiat <b>wodzisławski</b>  gmina <b>Pszów</b>
			6. Formy ochrony          <b>MPZP</b> <b>Uchwała Nr VIII/64/2007</b>
			7. Opracowanie karty (autor, data i podpis) Joanna Walkowiak Daniel Wiśniewski 08.08.2016 r. 



<b>GEZ 123</b>	<b>KARTA ADRESOWA ZABYTKU NIERUCHOMEGO</b>		3. Miejscowość
1. Nazwa  <b>KRZYŻ</b>	2. Czas powstania  <b>1934 r.</b>	<b>PSZÓW</b>	
8. Fotografia z opisem wskazującym orientację albo mapa z zaznaczonym stanowiskiem archeologicznym			4. Adres
			Pszów ul. Armii Krajowej (przed kościołem) 44-370 Pszów nr ewid. dz. 714/258
			5. Przynależność administracyjna  województwo <b>śląskie</b>  powiat <b>wodzisławski</b>  gmina <b>Pszów</b>
			6. Formy ochrony    <b>MPZP</b> <b>Uchwała Nr VIII/64/2007</b>
			7. Opracowanie karty (autor, data i podpis) Joanna Walkowiak Daniel Wiśniewski 08.08.2016 r.

GEZ  
124

## KARTA ADRESOWA ZABYTKU NIERUCHOMEGO

3. Miejscowość

1. Nazwa

**KRZYŻ**

2. Czas powstania

**1922 r.**

**PSZÓW**

8. Fotografia z opisem wskazującym orientację albo mapa z zaznaczonym stanowiskiem archeologicznym



4. Adres

Pszów  
ul. Józefa Ignacego  
Kraszewskiego (naprzeciw 1)  
44-370 Pszów  
nr ewid. dz. 427/45

5. Przynależność administracyjna

województwo  
śląskie

powiat  
wodzisławski

gmina  
Pszów

6. Formy ochrony

**MPZP**  
**Uchwała Nr XXXVIII/255/2006**

7. Opracowanie karty (autor, data i podpis)

Joanna Walkowiak  
Daniel Wiśniewski  
08.08.2016 r.



<b>GEZ 125</b>	<b>KARTA ADRESOWA ZABYTKU NIERUCHOMEGO</b>		3. Miejscowość
1. Nazwa  <b>KRZYŻ</b>	2. Czas powstania  <b>1860 r.</b>	<b>PSZÓW</b>	
8. Fotografia z opisem wskazującym orientację albo mapa z zaznaczonym stanowiskiem archeologicznym			4. Adres  Pszów ul. Ignacego Paderewskiego (na tzw. starym cmentarzu) 44-370 Pszów nr ewid. dz. 216
			5. Przynależność administracyjna  województwo śląskie  powiat wodzisławski  gmina Pszów
			6. Formy ochrony  <b>MPZP Uchwała Nr XXXVIII/256/2006</b>
			7. Opracowanie karty (autor, data i podpis) Joanna Walkowiak Daniel Wiśniewski 08.08.2016 r.

<b>GEZ 126</b>	<b>KARTA ADRESOWA ZABYTKU NIERUCHOMEGO</b>		3. Miejscowość
1. Nazwa <b>KAPLICZKA</b>		2. Czas powstania	<b>PSZÓW</b>
8. Fotografia z opisem wskazującym orientację albo mapa z zaznaczonym stanowiskiem archeologicznym			4. Adres  Pszów ul. Oskara Kolberga (przy 115) 44-370 Pszów nr ewid. dz. 215/26
			5. Przynależność administracyjna  województwo śląskie  powiat wodzisławski  gmina Pszów
			6. Formy ochrony  <b>MPZP Uchwała Nr VIII/64/2007</b>  7. Opracowanie karty (autor, data i podpis) Joanna Walkowiak Daniel Wiśniewski 08.08.2016 r. 